

توغلات جيش الاحتلال الإسرائيلي في الأراضي السورية

تقرير

المرصد - المركز العربي لحقوق الانسان في الجولان

إعداد:

د. نزيه بريك: مهندس معماري ومهندس التخطيط الحضري

- باحث -

كانون ثاني 2025

مقدمة:

في عام 2018، كشف تحقيق أجراه موقع The Intercept عن خطط إسرائيل لتوسيع منطقتها العازلة إلى عمق أكبر داخل سوريا، إلى ما هو أبعد من حدود الاتفاق. وعثرت وكالة "أسوشيتد برس" على أدلة لعمليات بناء واسعة النطاق على طول الحدود، دخلت خلالها القوات الإسرائيلية المنطقة منزوعة السلاح، منتهكة بذلك الاتفاق. (1) وقبل اسابيع ذكرت إذاعة جيش الاحتلال، أن الجيش يستعد لبقاء طويل الأمد في الأراضي السورية التي احتلها قبل وفي أعقاب سقوط نظام الأسد، وانسحاب جيشه من مواقعه العسكرية في المنطقة العازلة. وقالت الإذاعة أن الجيش الإسرائيلي شرع بتحويل المواقع العسكرية السورية التي تم احتلالها إلى مواقع عسكرية إسرائيلية، وبدأ بتأسيس بنية تحتية لوجستية شاملة، حيث تم إحضار حاويات تحتوي على حمامات، مطابخ، مكاتب عسكرية، إضافة إلى أعمدة اتصالات، وأكد بأن الجيش أحكم سيطرته على المناطق الحيوية في المنطقة، بعد أن احتل قمم التلال التي تكشف مساحات واسعة من الأراضي السورية، وأن الجيش أقام حواجزاً عسكرية في التقاطعات داخل القرى السورية، كالحواجز المنتشرة في الضفة الغربية المحتلة (2)

في الحقيقة، توغلات جيش الاحتلال في الأراضي السورية المحاذي للجولان المحتل، ليست مرتبطة بالظروف التي نشأت بعد سقوط النظام الحاكم في سوريا، بل سبقتها بسنوات، فمنذ منتصف عام 2022 تشهد الأراضي السورية تصاعداً في توغلات الجيش الإسرائيلي داخل الأراضي السورية، كانت تصل في بعض المناطق لعمق 100م، وفي مناطق أخرى لعمق 1 كم، حيث بدأت تعمل على شق طريق داخل المنطقة العازلة، أطلقت عليه اسم طريق "سوا 53". (3)

ونشرت قناة "كان 11" الإسرائيلية تقريراً تضمن تسجيلات مصوّرة عن نشاط جيش الاحتلال داخل الأراضي السورية. ومنذ العام 2024، ارتفعت وتيرة الخروقات الإسرائيلية لاتفاقية "فض الاشتباك" من عام 1974، حيث ازدادت توغلات جيش الاحتلال في المنطقة العازلة، وقام الجيش باعتقال مواطنين سوريين من تلك المناطق، كذلك منع المزارعين من دخول أراضيهم القريبة من الحدود، وكان الجيش يُطلق النار بشكل يومي لإبعاد المزارعين والرعاة عن المنطقة، رغم أن هذه الأراضي تخضع لسيطرة الدولة السورية. (4)

قوات حفظ السلام التابعة للأمم المتحدة (UNDOF)، كانت شاهداً على هذه الخروقات، وحذرت من "انتهاكات خطيرة" ارتكبتها الجيش الإسرائيلي لاتفاق وقف إطلاق النار مع سوريا، وقالت أن "مثل هذه الانتهاكات الجسيمة للمنطقة منزوعة السلاح لديها القدرة على زيادة التوترات في المنطقة، وهي تخضع لمراقبة وثيقة من قبل قوة الأمم المتحدة لمراقبة فض الاشتباك." كما أشارت قوات حفظ السلام إلى أن الأعمال الهندسية والخنادق التي حفرتها إسرائيل، شملت آليات هندسية، رافقتها مركبات مدرعة ودبابات قتالية. (5)

خلال الأشهر الماضية عمل جيش الاحتلال على إنشاء وتعبيد طريق داخل المنطقة العازلة التابعة لمحافظة القنيطرة، وتكرر دخول آلياتها العسكرية من دبابات ومدربات متجاوزة خط فض الاشتباك، وقد أظهرت صور أقمار اصطناعية نشرتها وكالة "أسوشيتد برس"، في 11 من تشرين الثاني (عام 2024)، بدء إسرائيل في مشروع بناء وتعبيد طريق على طول خط "ألفا" (الخط الغربي للمنطقة العازلة) الفاصل بين مرتفعات الجولان المحتل والأراضي السورية في محافظة القنيطرة. وامتدت أعمال البناء لمسافة 7.5 كيلومتر على طول الخط الغربي "ألفا"، بدايته في محيط قرية حضر، مروراً بقرية جباثا الخشب، باتجاه الجنوب. (6)

ليلة سقوط النظام الحاكم في سوريا يوم 8 كانون الأول/ ديسمبر 2024، أطلقت إسرائيل أكبر عملية عسكرية والأوسع في تاريخها، تحت اسم "سهم باشان"، والتي شملت أكثر من 400 غارة جوية خلال 48 ساعة (7) ، طالت عموم الأراضي السورية، وأسفرت عن تدمير أكثر من 80% من البنية التحتية للقدرات العسكرية الإستراتيجية للجيش السوري (8) ، وقد أرفقتها بعمليات توغل بري طالت كل المنطقة العازلة (منطقة فضّ الاشتباك) المحددة باتفاق عام 1974، وتجاوزتها لتصل دبابات جيش الاحتلال إلى مناطق في ريف دمشق الغربي، على بعد 20 كم عن العاصمة دمشق، (9) كما سيطرت على جميع المواقع العسكرية الموجودة في قمم جبل الشيخ، والتي كانت حتى سقوط السلطة الحاكمة في سوريا، تحت سيطرة الجيش السوري، بما فيها مرصد "شارة حرمون". ومع احتلال هذه القمة من جبل الشيخ، أصبح جيش الاحتلال يُشرف عسكرياً على كامل المنطقة المحيطة، بنطاق يتجاوز 70 كم من جميع الاتجاهات، لتطال ليس فقط مناطق سورية، بل ولبنانية، وأردنية. (10)

ترافقت عمليات التوغل البري للجيش الإسرائيلي المدعوم بالدبابات والآليات الثقيلة في قرى ومناطق محافظة القنيطرة، بمطالبات الجيش الأهالي بتسليم أسلحتهم، إضافة إلى قيامهم بعمليات تفتيش واسعة لمنازل المدنيين، يرافقها إطلاق نار عشوائي، ما أدى إلى بثّ الرعب بين الأهالي. (11) في وقت لاحق انتقلت عمليات التوغل إلى محافظة درعا وتحديداً في الريف الغربي، حيث سيطرت قوات الاحتلال على عدة مناطق بحوض اليرموك، وقامت بإطلاق النار في الهواء على المزارعين الذين حاولوا الوصول إلى أراضيهم، كذلك قامت بقطع الطرق الواصلة بين محافظة القنيطرة ومحافظة درعا، قرب الجولان. (12)

تُقدر مصادر إخبارية مطلعة، أن المساحة التي باتت تحت سيطرة جيش الاحتلال، تصل إلى ما يقارب 600 كم مربع (13)، بضمنها المنطقة العازلة (منطقة فضّ الاشتباك)، والتي تبلغ مساحتها حوالي 235 كم مربع، بطول ما يقارب 80 كم، وعرض يتراوح بين 200 م في أقصى الجنوب، و 10 كم في الوسط. (14)

تقارير إعلامية كثيرة تتحدث عن عمليات نزوح قسري وتأثيرات سلبية كبيرة على المجتمعات المحلية السورية في المناطق التي توغل فيها جيش الاحتلال، وفرض حصاراً وطوقاً أمنياً حولها، حيث يعاني السكان من نقص في الخدمات الأساسية، بعد أن قامت قوات الاحتلال بقطع الكهرباء، والمياه والاتصالات، كذلك فرضت قيوداً على حركتهم، ونفذت عمليات دهم وتفتيش ليلية-نهائية، ومارست إطلاق الرصاص العشوائي بغية الإجلاء القسري، إخراجهم من منازلهم بالقوة. كل هذه الانتهاكات بحق السكان المدنيين، زادت من تدهور الوضع الإنساني في هذه القرى، التي تعاني أصلاً من أوضاع صعبة نتيجة الحرب الداخلية. (15)

في وقت سابق كانت بعثة "أوندوف" قد صرّحت، بأن الجيش الإسرائيلي دخل منطقة الفصل، وانتشر في مواقع رئيسية، منها موقع جبل الشيخ وما لا يقل عن 9 مواقع أخرى داخل منطقة الفصل، وموقع واحد شرق الخط برافو "B" ، يُعرف باسم "تلة الدبابات"، كما لاحظت البعثة تحركات للجيش الإسرائيلي وعمليات بناء في أربعة مواقع في منطقة جبل الشيخ، ورفع أعلام إسرائيلية في ثلاثة مواقع داخل منطقة الفصل، والتي تمت إزالتها بعد احتجاج مسؤولي الأوندوف، وفقاً للمتحدث باسم الأمم المتحدة. (16)

(1)

UN force says Israeli work on Syrian frontier saw 'severe violations' of cease-fire after AP report.

<https://apnews.com/article/mideast-israel-syria-alpha-line-construction-77b11eb8e82e256eb7abae6678cae492>

(2) الجيش الإسرائيلي يخطط لبقاء طويل الأمد في الأراضي السورية التي احتلها \ عرب 48

<https://shorturl.at/HmgAy>

(3)

ישראל מפנה מוקשים בחזית הגולן ובונה פרימטר ביטחוני בגבול עם סוריה

מوقع נیتסאפ נیت (ניצב. נט) 2024/10/ 15

[/https://nziv.net/110137](https://nziv.net/110137)

(4)

الجيش الإسرائيلي يعتقل شخصين في جنوب سوريا \ وكالة RT \ 21.12.2024

<https://shorturl.at/jDWwM>

(5)

موقع اسوشيتيد پريس نيوز \ AP News

UN force says Israeli work on Syrian frontier saw 'severe violations' of cease-fire after AP report.

<https://apnews.com/article/mideast-israel-syria-alpha-line-construction-77b11eb8e82e256eb7abae6678cae492>

(6)

موقع اسوشيتيد پريس نيوز \ AP News

Israel's military is building along UN-patrolled demilitarized zone in Syria, satellite images show.

<https://apnews.com/article/mideast-israel-syria-alpha-line-construction-6f1bf012a39f721ab36f33f1c6bea2b6>

(7)

صحيفة معرّف العبرية- 400 מטרות בתוך 48 שעות: צה"ל ביצע את אחד המבצעים הגדולים ביותר מאז הקמתו.

<https://www.maariv.co.il/news/military/article-1155170>

(8)

ynet- צה"ל מעריך שהשמיד כ-80% מיכולות צבא סוריה ...
<https://www.ynet.co.il/news/article/rkepzg8vyl>

(9)

RT- القوات الإسرائيلية تواصل توغلها في الأراضي السورية...
<https://shorturl.at/tqG08>

إيلاف - دبابات إسرائيلية على بعد 20 كم من دمشق.
<https://shorturl.at/uh68r>

(10)

موقع Info+Plus - الاحتلال الصهيوني يتمدد نحو قمة جبل الشيخ...
<https://shorturl.at/s6Tsh>

(11)

المرصد السوري لحقوق الانسان - مدعومة بالمدبابات.. القوات الإسرائيلية تتوغل في قرى جديدة في ريف القنيطرة الجنوبي.
<https://shorturl.at/EgkNX>

(موقع نون بوست X)

<https://x.com/NoonPost/status/1869608603906359375>

(12)

وكالة نورث بريس - توغل جديد للجيش الإسرائيلي في ريف درعا الغربي.
<https://npasyria.com/204047>

عربي 21 - درعا والقنيطرة في مرعى الاحتلال الإسرائيلي بسوريا...
<https://shorturl.at/h9Zmm>

القدس العربي- سوريا- توغل إسرائيلي في قرى ريفي محافظتي درعا والقنيطرة.
<https://shorturl.at/8ldnP>

وكالة الأناضول - 20 كلم من دمشق.. توغل إسرائيلي جديد يقلق السوريين (تقرير).
<https://shorturl.at/h3N8n>

العربي الجديد- الاحتلال الإسرائيلي يتوغل مجدداً في ريف درعا الغربي جنوبي سورية.
<https://shorturl.at/WbNWb>

(13)

القدس العربي - التوغل الإسرائيلي في سوريا.
<https://shorturl.at/agDq6>

(14)

המכלול- הסכם הפרדת הכוחות בין ישראל לסוריה.
(همخلول- اتفاقية فصل القوات بين إسرائيل وسوريا)

<https://shorturl.at/z5B6f>

مصادر عربية، عبرية وانجليزية (أسويشيتد برس)، كتبت أن مساحة المنطقة العازلة تبلغ 400 كم مربع، لكن في الحقيقة، مساحة المنطقة العازلة هي 235 كم مربع، وأما الرقم 400 كم مربع، فيعود إلى المساحة، التي احتلتها إسرائيل في حرب أكتوبر عام 1973 من الأراضي السورية، ثم انسحب منها بموجب اتفاقية فض الاشتباك من عام 1974، وضمن الاتفاقية تم انشاء منطقة عازلة داخل الأراضي السورية، على طول الحدود مع الجولان المحتل منذ عام 1967. أنظر موقع الجيش الإسرائيلي:

https://www.idf.il/media/ffanq4io/yesodot-5-a-yaniv_web.pdf

(15)

أنظر المصادر تحت رقم (12)

(16)

صحيفة الشرق - الأمم المتحدة: إسرائيل تنتهك اتفاق فض الاشتباك في الجولان.

<https://shorturl.at/2rPZP>

توغلات جيش الاحتلال الإسرائيلي في جنوب غرب سوريا

الأحد - 15.09.2024

توغل قوة عسكرية إسرائيلية، مصحوبة بدبابات، جرافات ومعدات حفر بعمق 200 متر داخل المنطقة المزروعة السلاح، غرب قرية جباثا الخشب التابعة لمحافظة القنيطرة. حيث قامت بأعمال تمهيد لطريق جديد يمتد نحو 1 كم داخل الأراضي السورية. كما قامت بعمليات حفر وبناء تحصينات جديدة بالقرب من الشريط الحدودي.

المصدر:

الجزيرة: إسرائيل تتوغل وتحفر خندقاً شرق خط الاشتباك بالجولان السوري.

الأحد - 22.09.2024

- دخول قوات إسرائيلية من فرق الهندسة إلى مناطق مختلفة على طول الحدود، وعملت لمدة أيام على إزالة الألغام الأرضية.

- دخول قوات من الجيش الإسرائيلي مدعومة بالدبابات والآليات الثقيلة، بعمق 300 متر داخل المنطقة العازلة. هذا التوغل وصل أطراف بلدة حضر، ومنطقة حرش الشحار، قرب بلدة جباثا الخشب، شمال مدينة القنيطرة.

- تم رصد توغل قوة عسكرية إسرائيلية أخرى، مدعومة بالدبابات والجرافات، في محيط قرية القحطانية، وقامت هذه القوة المتوغلة بشق طريق وتعبيده، بدأ عند قرية حضر، مروراً بقرية جباثا الخشب، وصولاً إلى قرية القحطانية، إضافة لذلك قامت القوات المتوغلة بحفر خندق بعرض 4 أمتار على امتداد هذه المسافة، ثم أنشأت تحصينات ونقاط مراقبة لتعزيز سيطرتها في المنطقة.

المصادر:

- العربي الجديد: تحركات إسرائيلية في الجولان المحتل: إزالة ألغام وأعمال حفر وتحريك السياج الفاصل.

- المرصد السوري لحقوق الإنسان: التوغل الإسرائيلي قرب الجولان السوري المحتل..

- إسرائيل تتوغل داخل سوريا عند الحدود مع الجولان. <https://963media.com/24772>

الخميس - 10.10.2024

- دخول قوات عسكرية إسرائيلية المنطقة العازلة، الخاضعة لسيطرة قوة حفظ السلام "يوندوف" التابعة للأمم المتحدة، وقامت بفتح ممرات على طول الحدود.

- عبور قوة عسكرية إسرائيلية الحدود بالقرب من قرية معرية في وادي اليرموك، وقامت باحتجاز مئات رؤوس الماشية التي كانت ترعى في المنطقة العازلة بالقرب من الحدود مع الجولان المحتل، تم اعادتها بعد أيام.

المصادر:

- المرصد السوري لحقوق الإنسان: تحركات عسكرية قرب خط وقف إطلاق النار.. إسرائيل تستهدف ريف القنيطرة قرب الجولان السوري المحتل.

- موقع درعا 24: الجيش الإسرائيلي يصادر مواشي لأهالي درعا..

موقع إرم نيوز: توغل وخرق لاتفاق فض الاشتباك في الجولان.. هل تدفع إسرائيل إلى حرب إقليمية؟

تلفزيون سوريا: "تلفزيون سوريا" يكشف عن توغل دبابات إسرائيلية داخل سوريا.. ماذا يحدث في الجولان؟

الجمعة 11.10.2024

- توغل دبابات عسكرية إسرائيلية في محيط قرية كودنة، التابعة لمحافظة القنيطرة، والواقعة بمحاذاة تل الأحمر الغربي، داخل المنطقة المنزوعة السلاح، ترافقها دبابات وجرافات، وقامت بتجريف أراضي زراعية، وحقول زيتون، على امتداد 500 م طولاً و1000 م عرضاً، وأنشأت ما أطلقت عليه "سياج أممي"، وتحصينات هندسية لطريق تراقي.

- دخول قوات عسكرية إلى قرية بريقة، وقرية بير عجم، الملاصقتان للشريط الحدودي الفاصل، وقامت بتجريف الأحراج ومساحات من الأشجار المثمرة في البلدتين.

- توغل قوة عسكرية إسرائيلية في محيط قرية معرية في منطقة حوض اليرموك، الريف الغربي من محافظة درعا، وقامت بمصادرة قطع ماعز، تعداده 300 رأس، تعود ملكيته لعائلات من قرية معرية، لكن تم استعادته بعد أيام، عبر قوات الأمم المتحدة المختصة بمراقبة تنفيذ اتفاقية الهدنة.

المصادر:

تجمع أحرار حوران: توغل إسرائيلي جديد داخل ريف القنيطرة.

التراسوت: إسرائيل تتوغل جنوبي سوريا وتجرف أراضي زراعية في ريف القنيطرة.

موقع اليوم السابع: توغل إسرائيلي داخل الأراضي السورية قرب بلدة "كودنة" في ريف القنيطرة الجنوبي.

القدس العربي: جيش الاحتلال الإسرائيلي يتوغل في ريف القنيطرة السورية على الحدود مع الجولان المحتل.

تلفزيون سوريا: النظام السوري يعلق على أنباء حدوث توغل إسرائيلي في ريف القنيطرة.

تلفزيون سوريا: للمرة الثانية.. الجيش الإسرائيلي ينتهك الحدود ويصادر مواشي من ريف درعا

الجزيرة: توغل إسرائيلي داخل الأراضي السورية. <https://shorturl.at/GMYJD>

الأحد - 13.10.2024

- توغل قوة عسكرية إسرائيلية، بعمق نحو 500 م من الشريط الحدودي داخل الأراضي السورية من جهة قرية الحرية، غرب مدينة القنيطرة، ومارست أعمال تجريف في الطريق الحدودي الذي تعمل عليه قوات الاحتلال الإسرائيلية، وطلبت من سكان القرية إخلاء منازلهم.

- توغل قوة عسكرية إسرائيلية نحو قرية العشة المحاذية لبلدة الرفيد، وقامت بتجريف الأحراج واقتلاع الأشجار المثمرة، وأقامت تحصينات وسواتر ترابية، ونقطة تجمع للآليات العسكرية بين تل الفرس وتل الأحمر. وذكرت مصادر سورية محلية، أن الجيش الإسرائيلي وجه إنذاراً إلى أهالي قرية العشة بضرورة إخلاء منازلهم.

- قوة عسكرية إسرائيلية أخرى توغلت نحو قرية عين نورية، الواقعة بمحاذاة المنطقة المنزوعة السلاح، جنوب شرق قرية جباثا الخشب.

المصادر:

فيديو - <https://www.youtube.com/watch?v=EyuTtC27In0>

النهار: التوغّل الإسرائيلي في القنيطرة بين نفي النظام وتأكيد المعارضة. <https://shorturl.at/t1rtE>

موقع عرب 48: توغل إسرائيلي في القنيطرة: محاولة لإنشاء شريط أمني داخل سورية.

الأثنين - 14.10.2024

- توغل قوة عسكرية إسرائيلية إلى قرية كودنه، الواقعة داخل المنطقة العازلة، مدعومة بجرافات وحفارات ثقيلة، واستكملت أعمال التجريف في الطريق الحدودي الذي تعمل عليه قوات الاحتلال، لتحسين وجودها وسيطرتها على المنطقة.

- توغل قوة عسكرية إسرائيلية، مُكوّنة من عربات مصفحة ودبابات، بعمق نحو 200 متر غرب بلدة الأصبغ، الواقعة شمال غرب قرية الرفيد، داخل المنطقة المنزوعة السلاح، وبالقرب من السياج الحدودي، وقامت بتجريف أراضي زراعية، وإنشاء سواتر ترابية، إضافة إلى شق طرق جديدة لتسهيل تحركات الجيش.

- توغل قوة عسكرية إسرائيلية مدعومة بالمعدات العسكرية إلى قرية العشة، وقامت بتجريف الأجراف واقتلاع الأشجار المثمرة، ثم قامت برفع سواتر ترابية.

المصادر:

موقع تجمع أحرار حوران: توغل جديد للجيش الإسرائيلي في ريف القنيطرة الجنوبي.

صحيفة عنب بلدي: صور فضائية تظهر توغل إسرائيل داخل سوريا.

الجزيرة: تسويات في درعا وتوغّل إسرائيلي بالقنيطرة جنوبي سوريا.

تلغزيون سوريا: توغل جديد للقوات الإسرائيلية في قرية بالقنيطرة تزامن مع قصف مدفعي

الشرق الأوسط: إسرائيل تستكمل السياج الأمني على الحدود مع القنيطرة.

الأربعاء - 23.10.2024

- توغل قوات إسرائيلية مجددا داخل المنطقة العازلة، مدعومة بجرافات وآليات حفر هندسية، عملت على استكمال أعمال التجريف، وإنشاء "السياج الأمني".

المصدر:

موقع تجمع أحرار حوران: توغل إسرائيلي ثالث في ريف القنيطرة خلال شهر لتعزيز التحصينات الحدودية.

السبت - 26.10.2024

- توغل للجيش الإسرائيلي في ريف القنيطرة، هو الثالث خلال شهر تشرين الأول\ أكتوبر، حيث توغلت قوة عسكرية مسلحة تابعة لجيش الاحتلال، ترافقها عربات مصفحة، وجرافات وحفارات ثقيلة، نحو 500 متر

داخل المنطقة العازلة، من جهة بلدة الحرية، الواقعة شمال بلدة الحميدية، وعملت على استكمال الطريق الحدودي الذي تعمل عليه القوات الإسرائيلية.

- قوات من جيش الاحتلال قامت بتثبيت نقاطاً عسكرية على التلال والمرتفعات في محيط بلدة حضر، منها تل قرص النفل، وتل عين التينة، الواقعتان غرب بلدة حضر، إضافة إلى تلال الحميرية والتلول الحمر التي تقع عند سفوح جبل الشيخ.

المصادر:

تجمع أحرار حوران: توغل إسرائيلي ثالث في ريف القنيطرة خلال شهر لتعزيز التحصينات الحدودية.

تلفزيون سوريا: من جهة جبل الشيخ.. تلفزيون سوريا يرصد أعمال تجريف إسرائيلية داخل الأراضي السورية.

الثلاثاء - 05.11.2024

جيش الاحتلال بدأ في مشروع بناء وتعبيد طريق على طول خط "ألفا" الفاصل بين الجزء المحتل من الجولان والأراضي السورية، وحسب صور حصلت عليه "أسوشيتد برس" من شركة "Planet Labs PBC" التقطتها الشركة، في الخامس من تشرين الثاني \ نوفمبر، امتدت أعمال البناء لمسافة 7.5 كيلومتر على طول خط "ألفا"، تبدأ من على بعد ثلاث كيلومترات جنوب شرق بلدة مجدل شمس في الجولان المحتل، ويتجه مسار البناء نحو الجنوب الشرقي قبل أن يتجه جنوباً على طول خط "ألفا"، ثم يقطع الجنوب الشرقي مرة أخرى. وقد أنشأت قوات الاحتلال خندقاً، وطريقاً، عيّدت جزءاً منه بالإسفلت، كما أقامت سياجاً يمتد على طول الخندق. وفي وقت لاحق قالت قوة مراقبة فضّ الاشتباك التابعة للأمم المتحدة المعروفة باسم "يوندوف"، إن بعض الحفريات الإسرائيلية اخترقت منطقة الفصل في الجولان. ونُقل عن المتحدث باسم قوات حفظ السلام التابعة للأمم المتحدة، نيك بيرنباك، أنه في الأشهر الأخيرة لاحظت قوة الأمم المتحدة لمراقبة فض الاشتباك أنشطة بناء عسكرية من حفر قنوات وشق طرق ورفع سواتر ترابية يقوم بها الجيش الإسرائيلي على طول خط وقف إطلاق النار وداخل المنطقة العازلة.

المصادر:

موقع عنب بلدي: صور فضائية تظهر توغل إسرائيل داخل سوريا.

صوت بيروت انترناشيونال: الجيش الإسرائيلي يقوم بأعمال بناء على طول المنطقة منزوعة السلاح في سوريا.

تلفزيون سوريا: ماذا تبني إسرائيل على طول "خط ألفا" في الجولان السوري المحتل؟

أخبار الأمم المتحدة: القوات الإسرائيلية تنتهك اتفاق فض الاشتباك وتؤثر على عمل حفظة السلام في الجولان.

الخميس - 14.11.2024

توغل الجيش الإسرائيلي في محيط بلدة الأصبغ الحدودية مع الجولان المحتل. وبحسب مصدر خاص في القنيطرة، فقد توغلت مجموعة عسكرية إسرائيلية كبيرة، تتألف من عربات مصفحة وأربع دبابات "ميركافا"، نحو 200 متر داخل الأراضي الزراعية غرب بلدة الأصبغ، وقامت بتجريف الأراضي ورفع سواتر ترابية، إضافة إلى شق طرق جديدة لتسهيل تحركات الجيش الإسرائيلي.

المصدر:

تلفزيون سوريا: بعد توغلها بريف القنيطرة.. إسرائيل تعلن إنشاء سياج أمني على الحدود مع سوريا.

الأربعاء - 20.11.2024

توغل قوة عسكرية لجيش الاحتلال، برفقة عربات مصفحة، في المنطقة الواقعة غرب بلدة الرفيد، داخل المنطقة المنزوعة السلاح، وقامت باعتقال المواطن السوري "محمود هلال الفنيش" البالغ من العمر 63 عاماً، أثناء رعيه المواشي في الأراضي القريبة من الشريط الحدودي، واقتادته إلى داخل الأراضي المحتلة منذ عام 1967.

المصادر:

تجمع أحرار حوران: توغل إسرائيلي واعتقال في ريف القنيطرة الجنوبي.

روزنة: القنيطرة: توغل إسرائيلي جديد واختطاف راعٍ سوري.. ماذا حدث؟

الأحد - 08.12.2024

- فور سقوط النظام السوري، أصدر بنيامين نتنياهو، رئيس الوزراء، أوامراً باحتلال المنطقة العازلة، ومواقع قيادة عسكرية داخل الأراضي السورية، وبناء على هذه الأوامر توغلت قوة من جيش الاحتلال عدة كيلومترات داخل الجولان وسيطرت على أعلى قمة في جبل الشيخ، بعد أن غادرته قوات النظام.

- المتحدث باسم جيش الاحتلال، أفيخاي أدري، أصدر تحذيراً لسكان بلدات أوفانية، القنيطرة، الحميدية، الصمدانية الغربية، والقحطانية، طالبهم التزام منازلهم، وعدم الخروج منها، وجاء في نص البيان: "من أجل سلامتكم عليكم البقاء في منازلكم وعدم الخروج حتى إشعار آخر". وأعلنت إذاعة جيش الاحتلال في وقت سابق عن تقييد حركة المرور في الجولان واعتبار جميع الأراضي الزراعية المحاذية للشريط الحدودي مناطقاً عسكرية مغلقة، يمنع على المزارعين دخولها، وقامت بنصب الحواجز على الطرقات.

- دخول قوة عسكرية إسرائيلية إلى مدينة خان أرنبه، وقالت مصادر محلية إن الدورية أطلقت النار على أحد الشبان في المدينة ما أدى إلى مقتله.

المصادر:

الجزيرة نت: نتنياهو يُعلق على سقوط الأسد ويأمر باحتلال المنطقة العازلة

الغد: بأمر نتنياهو.. تعرّف على المنطقة العازلة مع سوريا التي سيطر عليها الاحتلال؟

العربي الجديد: جيش الاحتلال يحذر سكان 5 بلدات سورية حدودية بعدم التحرك والخروج.

س.ن.ن بالعربية: الجيش الإسرائيلي يوجه تحذيراً عاجلاً لسكان 5 مناطق بجنوب سوريا.

أفيخاي ادري X - : تحذير عاجل إلى السكان في جنوب سوريا في القرى والبلدات التالية: أوفانية القنيطرة الحميدية ...

الثلاثاء - 10.12.2024

- توغل قوة عسكرية من جيش الاحتلال بعمق 10 كم، شرق منطقة فض الاشتباك (المنطقة العازلة)، وصولاً إلى مدينة قطنا، التي تقع على بُعد 25 كم جنوب غرب العاصمة دمشق.

المصادر:

موقع التلفزيون العربي: إسرائيل تجاوزت المنطق العازلة...، توغل جديد داخل الأراضي السورية.

الشرق: التوغل الإسرائيلي في سوريا... تقارير ترجح الاقتراب من دمشق وتل أبيب تنفي.

ynet : ديوוח: "טנקים של צה"ל חצו את קוניטרה והתקדמו לפאתי האזור הכפרי של דמשק".

موقع وللا العبري: ديوוח: "צה"ל חצה את קוניטרה והשתלט על כפרים דרומית לדמשק".

الأربعاء- 11.12.2024

- دخول قوة عسكرية من جيش الاحتلال إلى قرية الحميدية، الواقعة داخل المنطقة العازلة، جنوب غرب مدينة البعث، بالقرب من الشريط الحدودي، رافق عملية التوغل إطلاق نار عشوائي، مما أدى إلى بث الرعب في صفوف الأهالي. وقام الجيش بعمليات تفتيش واسعة في القرية، وتم تهجير السكان من منازلهم.

- دخول قوة عسكرية من جيش الاحتلال إلى قرية الحرية، الواقعة داخل المنطقة العازلة، شمال غرب مدينة البعث، بالقرب من الشريط الحدودي، وأجروا عمليات تفتيش، انتهت بتهجير السكان من مساكنهم.

- دخول قوة عسكرية من جيش الاحتلال، مدعومة بعربات عسكرية ودبابات إلى قرية أم باطنة، الواقعة خارج المنطقة العازلة، شرق مدينة القنيطرة، وطالبت من السكان عدم الخروج من منازلهم، بعد أن تمركزت في ثكنة عسكرية تقع غربي القرية، كانت تتبع للجيش السوري، ثم انسحبت من القرية، وقامت بتفجير الثكنة العسكرية. وهناك تصوير لمراسل محطة الجزيرة، يُظهر سيارات نقل مدنية ومركبات، تحمل السكان وأثاثهم، وهم يخرجون من القرية.

- دخول قوة عسكرية من جيش الاحتلال إلى قرية رويحينة، الواقعة خارج المنطقة العازلة، وطالبت السكان عدم الخروج من منازلهم.

- انتشار قوة عسكرية من جيش الاحتلال في بلدة العجرف الواقعة داخل المنطقة العازلة، شمال غرب قرية أم باطنة، وطالبت السكان عدم الخروج من منازلهم. وقال سكان القرى، إن جيش الاحتلال هددهم بالتصرف معهم بشدة، في حال لم يتركوا منازلهم، ويغادروا المنطقة. ومع حملات التفتيش التي طالت المنازل والمزارع في القرى، قامت قوات الاحتلال بتثبيت نقاط عسكرية.

وذكرت إذاعة الجيش الإسرائيلي، بأن قوات الجيش شرعت بتحويل المواقع العسكرية السورية، التي تم احتلالها إلى مواقع عسكرية لجيش الاحتلال. وأن الجيش الإسرائيلي بدأ بتأسيس بنية تحتية لوجستية شاملة، وأفادت بأن الجيش أحكم سيطرته على المناطق الحيوية في المنطقة، حيث احتل قمم التلال التي تكشف مساحات واسعة من سورية، خاصة في المناطق الحدودية، وأقام حواجز عسكرية على الطرقات.

المصادر:

الشرق: إعلام سوري: قوات إسرائيلية تدخل ريف القنيطرة وتهجر سكان قريتين بالكامل.

العربي (فيديو): https://www.youtube.com/watch?v=iLO_kjmvmaU

موقع هنا: جيش الدفاع الإسرائيلي يواصل تحركاته العسكرية داخل المنطقة العازلة مع الجولان.

قناة ومنصة المشاهد: الجيش الإسرائيلي يبدأ بتهجير قرى في جنوب سوريا.

عرب 48: تقرير: الجيش الإسرائيلي يخطط لبقاء طويل الأمد في الأراضي السورية التي احتلها.

صحيفة الشرق الأوسط: إسرائيل تقصف دمشق... وتُهجر أهالي قرى في جنوب سوريا.

الخميس - 12.12.2024

- اقتحام قوة من الجيش الإسرائيلي بلدة جبثا الخشب وتهديد سكانها بتسليم أسلحتهم.
- رصد توغل دبابات إسرائيلية داخل مدينة القنيطرة.
- قوات الاحتلال تعزز انتشارها في محيط مدينة البعث، وتسيطر على مبنى المحافظة.
- توغل قوة من الجيش الإسرائيلي عند الأطراف الغربية من قرية أم باطنة، وتمركزت في ثكنة عسكرية غرب القرية وأجبرت السكان على إخلاء منازلهم، مما أدى إلى حالة من الخوف والهلع ودفع الأهالي للنزوح نحو المناطق المجاورة."
- وفق مصدر إسرائيلي مُطلع، قوات الاحتلال انتشرت بعمق 2-10 كيلومترات داخل المنطقة العازلة، ولم يذكر القرى التي ينتشر فيها الجيش الإسرائيلي لـ "اعتبارات أمنية"، على حد قوله. والصحافة الإسرائيلية ذكرت في هذا اليوم، أن الجيش الإسرائيلي انتشر في 7 قرى سورية بالمنطقة العازلة، دون أن تسميها. وقالت أن "قوات الجيش الإسرائيلي أكملت الاستيلاء على 5 قطاعات رئيسية في المنطقة العازلة خارج الحدود مع سورية". وأشارت إلى أنه "على مدار اليومين الماضيين وقعت سبع قرى تحت سيطرة الجيش الإسرائيلي". وأن "الجيش الإسرائيلي يسارع إلى استكمال الدفاعات الهندسية في المنطقة، وتم بناء ما حازر جديد على طول الحدود الدولية، بطول ما يقرب من 15 كم، والمعروف باسم "خط البراميل"، ويقع على بعد 1-2 كم شرق السياج الأمني الإسرائيلي الحالي". وأضافت: "يتضمن الحاجز خنادق عميقة لمنع تقدم المركبات الخفيفة مثل شاحنات البيك أب والسدود الترابية المرتفعة وتعزيز حقول الألغام". وتابعت: "تكمل هذه التدابير السياج الأمني عالي التقنية الذي تم بناؤه على مدى العقد الماضي على طول امتداد 80 كيلومتراً من الحمة السورية إلى جبل الشيخ."
- تكرر اعتداءات قوات الاحتلال على أهالي بلدة معربة، التابعة لمحافظة درعا، تشمل إطلاق النار في الهواء على المزارعين كلما حاولوا الوصول إلى أراضيهم.
- دخول قوات من جيش الاحتلال إلى مدينة خان أرنبه، كذلك دخلت إلى منطقة عسكرية وقامت بتفتيشها وتنفيذ تفجيرات بداخلها.

المصادر:

عرب 48: الجيش الإسرائيلي يشرع بتهجير قرى في الجنوب السوري.

المسار الاخباري: الجيش الإسرائيلي يشرع بتهجير قرى في الجنوب السوري.

وكالة الأناضول: إسرائيل تؤكد انتشارها في 2-10 كيلومترات داخل المنطقة العازلة مع سوريا.

Y net : בין שבעה כפרים, עם שתי חטיבות - והיערכות לחורף קשה מעבר לגבול.

Y net : דיווח: "צה"ל השתלט על 9 כפרים ליד אזור החיץ, טנקים נמצאים 20 ק"מ מדמשק"

الأحد - 15.12.2024

- توغل قوات من جيش الاحتلال في العديد من القرى الحدودية في محافظتي درعا والقنيطرة، وطلبت من الأهالي التزام منازلهم، وأفاد سكان المنطقة، بأن قوة إسرائيلية تقدمت إلى أطراف قرية جملة في منطقة حوض اليرموك بريف درعا الغربي، وتمركزت غربي القرية وشمالها. وأورد تلفزيون سوريا أن قوات من جيش الاحتلال دخلت (اليوم الأحد) إلى قرية المعلقة وقطعت الطريق بينها وبين صيدا الجولان.

المصادر:

عربي 21: الاحتلال الإسرائيلي يتوغل بريا جنوب سوريا.. ويشن غارات عنيفة.

درعا 24: الاحتلال الإسرائيلي يتوغل بريا جنوب سوريا.. ويشن غارات عنيفة.

درعا 24: قوات إسرائيلية داخل قرى في حوض اليرموك.

تلفزيون سوريا: تحركات إسرائيلية جديدة في الجولان ودرعا.. قطع طرق ودعوات لتسليم السلاح.

وكالة خبر للأنباء: تقدم الجيش الإسرائيلي باتجاه قرية "المعلقة" وقطع الطريق بينها وبين صيدا في الجولان.

الثلاثاء- 17.12.2024

- أكدت مصادر محلية دخول دبابات لجيش الاحتلال إلى بلدة صيدا الجولان، الواقعة غرب سد الرقاد (سد خالد) وبلدة الرفيد، في ريف القنيطرة. وقامت بهدم عدة منازل في كل من صيدا الجولان والرفيد، وقطعت أشجاراً وجرفت أراضٍ في الرفيد، ثم نصبت حواجز على مفترقات الطرق الرئيسية. كذلك قامت قوات جيش الاحتلال بدخول ثكنة عسكرية لقوات النظام السابق في محيط قرية المقرز، القريبة من قرية صيدا الجولان، بحثاً عن أسلحة بعد أن أطلقوا النار في الهواء لمنع اقتراب أي شخص منهم.

المصادر:

تلفزيون سوريا: دبابات الاحتلال الإسرائيلي تدخل بلدة في ريف القنيطرة.

RT عربي: توغل إسرائيلي جديد في جنوب سوريا.

الحرّة: توغلات "إسرائيلية جديدة بالأراضي السورية.. ما الهدف؟

الأربعاء- 18.12.2024

- توغّل جديد لقوات جيش الاحتلال عند تل عكاشة في المنطقة العازلة، باتجاه قرية بريقة الأثرية، وسُجّل دخول خبراء آثار بالزلي العسكري الإسرائيلي.

- توغلت قوات لجيش الاحتلال، بعمق 9 كم داخل ريف درعا، ودخول عدة قرى، منها قرية كويا، حيث تم اعتقال شبابين من القرية.

- دخول قوات من جيش الاحتلال منطقة سد الوحدة.

المصادر:

عرب جورنال: قوات الاحتلال تواصل توغلها في عمق الأراضي السورية.

موقع العهد الاخباري: الاحتلال يسيطر على 3 مسطحات مائية جنوب سورية.

صهيون 24: توغلات إسرائيلية لمواقع أثرية في القنيطرة.

نور نيوز: العدو الصهيوني يواصل توغله في الأراضي السورية.. ويسيطر على 3 مسطحات مائية.

موقع بكرة: الجيش الإسرائيلي بات على بعد 12 كم من طريق دمشق بيروت... وينقب عن آثار في القنيطرة.

الشرق الأوسط: القوات الإسرائيلية تتوغل بعمق 9 كيلومترات داخل ريف درعا.

عكاظ: الاحتلال الإسرائيلي يتوغل 9 كلم داخل ريف درعا.

الجمعة- 20.12.2024

- اقتحام عشرات الجنود من قوات الاحتلال بلدي جبثا الخشب والرفيد في ريف القنيطرة، مصحوبين بعربات مدرعة وجرافات، وقاموا بعمليات تفتيش طالت عدداً من المنازل.

- دخول قوات من جيش الاحتلال إلى قرية جملة وقرية معربة، بمحافظة درعا، رافقه تظاهرات من السكان، احتجاجاً على دخول الجيش مناطقهم، مطالبين بانسحابه الفوري، فردّ الجيش بإطلاق الرصاص الحي عليهم، ما أسفر عن إصابة أحد المتظاهرين، الشاب ماهر محمد الحسين، بجروح، نقل على إثرها إلى المستشفى.

- توغل قوة عسكرية من جيش الاحتلال، مدعومة باليات وجرافات، في نقطة عسكرية غربي بلدة الرفيد، وقامت بتجريف مساحات واسعة من الأشجار الحراجية. قوة عسكرية أخرى، قوامها أكثر من 30 جندياً، مدعومة بعربات، دخلت الحي الغربي الجنوبي للقرية، نفذت عمليات تفتيش طالت عدداً من المنازل، وقامت بهدم منزلين يعودان لأهالي القرية، وقام الأهالي بالاحتجاج والتظاهر ضد هذه الممارسات.

- توغل قوة من جيش الاحتلال وسيطرتها على نقطة الجزيرة المعروفة بـ "نقطة الصفر"، وتقدم قوة عسكرية إلى حاجز شفي بالقرب من منازل قرية معربة.

المصادر:

درعا 24: توغل اسراييلي في بلدة الرفيد في ريف القنيطرة.

المرصد السوري لحقوق الانسان:

- في تطور ميداني جديد.. القوات الإسرائيلية تتوغل وتدخل أطراف بلدة الرفيد في ريف القنيطرة الجنوبي.
- خلال مظاهرة تنديداً بالتوغل الإسرائيلي.. إصابة شاب برصاص القوات الإسرائيلية في قرية معربة بريف درعا الغربي.

السبت- 21.12.2024

- دخول قوة من جيش الاحتلال إلى بلدة جبها بريف القنيطرة، وقامت باعتقال شخصين ثم قامت بالانسحاب منها.

المصادر:

المرصد السوري لحقوق الانسان: خلال رعيه للأغنام.. القوات الإسرائيلية تعتقل مواطناً بريف القنيطرة عند الحدود مع الجولان السوري المحتل.

- **خبر 24:** الجيش الإسرائيلي يعتقل شخصين في ريف القنيطرة جنوبي سوريا

- **RT عربي:** الجيش الإسرائيلي يعتقل شخصين في جنوب سوريا

الأحد- 22.12.2024

قوة عسكرية من جيش الاحتلال قامت بعمليات اقتحام ومداهمات في مدينة البعث وسط محافظة القنيطرة، وقامت بإخلاء المكاتب الحكومية من الموظفين، واعتقال شخصين من المدينة. مداهمات أخرى قام بها جيش الاحتلال طالت بلدات وقرى الحرية، وطرنجة، وجباثا الخشب، والصمدانية الغربية، وأوفانيا، وكفر بطنة، وكودنا، والقحطانية، والرفيد، ورسم الشرع، ورسم الرواضي، وصيدا الجولان، في محافظة القنيطرة، تزامنت مع حملات تفتيش طاولت المنازل والمزارع في القرى والبلدات، محذرين السكان من أي أعمال احتجاج ومقاومة لوجود الجيش.

- قام جيش الاحتلال بتثبيت نقاط عسكرية في كل من الحميدية ومدينة البعث.

المصادر:

العربي الجديد: جيش الاحتلال الإسرائيلي يقتحم مدينة البعث في القنيطرة السورية.

قناة العالم: الجيش الاسرائيلي يواصل توغله داخل سورية ويحتل مزيدا من البلدات.

عربي 21: الاحتلال الإسرائيلي يتوغل بمدينة البعث في محافظة القنيطرة

الاثنين- 23.12.2024

- دخول قوة عسكرية لجيش الاحتلال، برفقة عربات مدرعة، واحتلال مرتفع "شارة الحرمون"، وقامت بتثبيت نقطة عسكرية جديدة على السفوح المطلّة على ريف دمشق الجنوبي الغربي.

المصادر:

- **المرصد السوري لحقوق الانسان:** - استمراراً لتوغلها داخل الأراضي السورية.. القوات الإسرائيلية تثبت نقطة عسكرية مطلة على ريف دمشق الجنوبي.

- **قناة العالم:** قوات الاحتلال تواصل توغلها في ريف القنيطرة بسوريا.

صحيفة الخليج: تصعيد إسرائيلي في ريف القنيطرة يستهدف متظاهرين.

الثلاثاء- 24.12.2024

- دخول قوة عسكرية لجيش الاحتلال إلى قريتي أم العظام والعدنانية، وفرضت قيودًا على حركة الأهالي، عبر تحديد أوقات محددة للدخول والخروج.

- توغلات لجيش الاحتلال، مدعومة بآليات وجرافات، شهدتها قرى السويدية، منشية السويدية، قصبية، نعيمية، كودنة، وبريقة، قابلها السكان بالتظاهرات والاحتجاجات ورفضهم فرض الاحتلال نفسه كأمر واقع في المنطقة.

- دخول قوة عسكرية لجيش الاحتلال، مصطحبة معها جرافات وآليات، إلى منطقة سد المنطرة، وقامت بتثبيت نقاط عسكرية جديدة ورفع سواتر ترابية.

المصادر:

جريدة القدس: القنيطرة: سوريون يتظاهرون ضد الاحتلال.. إصابة 7 أشخاص برصاص الجيش الإسرائيلي.

وكالة ايلكا الإخبارية: إصابة 6 مدنيين سوريين برصاص الاحتلال في ريف القنيطرة جنوبي سوريا.
عرب 48: القنيطرة: سوريون يتظاهرون ضد الاحتلال.. إصابة 7 أشخاص برصاص الجيش الإسرائيلي.

الأربعاء - 25.12.2024

- اقتحام قوات عسكرية من جيش الاحتلال لبلدات سويسة والدواية الكبيرة في ريف محافظة القنيطرة، وقامت بأعمال تخريب للممتلكات العامة، مستخدمة الجرافات، وأمهلت السكان يومين لتسليم جميع الأسلحة. كما قامت بتخريب وتدمير ثكنات عسكرية وسط وغرب البلدة، وهي ثكنات عسكرية هجرها الجنود يوم سقوط النظام، كما قامت بأعمال تجريف وقطع أشجار في محيطها، على أثر ذلك خرج السكان في مظاهرات احتجاجية، مطالبين خروج جيش الاحتلال من بلداتهم، لكن قوات الاحتلال ردت على المتظاهرين بالرصاص الحي، ما أدى إلى إصابة 7 مدنيين على الأقل، من بينهم طفل، وبعضهم حالته حرجة.

- دخول قوة عسكرية من جيش الاحتلال بلدة القصيبة وبلدات أخرى.

- دخول قوة عسكرية لجيش الاحتلال قرية عابدين بريف درعا الغربي، وقامت باعتقال السيد عارف العارف.

المصادر:

درعا 24: توغل قوات إسرائيلية في ثكنات في ريف القنيطرة الجنوبي.

المرصد السوري لحقوق الإنسان: إسرائيل تتوغل خارج حدود المنطقة المنزوعة وتحتل قرى جديدة في ريف القنيطرة وتطالب وجهاء بلدة بتسليم السلاح.

العربي الجديد: إصابة 5 سوريين برصاص جيش الاحتلال الإسرائيلي في ريف القنيطرة.

الاثنين - 30.12.2024

- اقتحام قوة من الدبابات والمدرعات وناقلات لجيش الاحتلال مدينة البعث في القنيطرة، حيث أغلقت الطرقات، منعاً لمرور الأهالي والاقتراب منها، وحاصرت المراكز الحكومية، من بينها مديرية التموين، مديرية الكهرباء والمصرف العقاري، وطردت الموظفين.

- توغل قوة عسكرية من جيش الاحتلال في محيط قرية معرية، التابعة لريف درعا الغربي، وتمركزت في ثكنة الجزيرة، بالقرب من قرية معرية، التي أخلاها الجيش السوري قبل سقوط نظام الأسد، وقامت بإطلاق النار على المتظاهرين ضد توغل جيش الاحتلال الى مناطقهم، مما أدى الى وقوع إصابات في صفوف المتظاهرين.

المصادر:

العربي الجديد:

- سورية: توغل إسرائيلي في محافظة القنيطرة ومحاصرة مبان حكومية بمدينة البعث.

- إصابة سوري بإطلاق الاحتلال الإسرائيلي النار على متظاهرين في ريف درعا

صحيفة العرب: إسرائيل تتوغل في القنيطرة السورية وتطرد موظفين من مدينة البعث.

الخميس - 02.01.2025

- توغل قوات للجيش الاحتلال، مدعومة بأليات عسكرية، قامت بالسيطرة على سد المنطرة المائي. تزامن هذا الفعل مع إنشاء قوات الاحتلال قواعد عسكرية في عدة مواقع محيطة بالسد، كما فرضت قيوداً صارمة على حركة الدخول والخروج للسكان، محددة أوقاتاً معينة للتنقل.

المصادر:

العربي الجديد: إسرائيل تحتل سد المنطرة في القنيطرة جنوبي سورية.

تلفزيون سوريا: جيش الاحتلال الإسرائيلي يسيطر على سد المنطرة بريف القنيطرة.

عربي 21: الاحتلال يسيطر على سد المنطرة الأكبر جنوب سوريا ويقصف موقعا في دمشق.

درا 24: قوات إسرائيلية تتقدم في محيط سد في القنيطرة وأنباء عن قصف.

الثلاثاء- 07.01.2025

- اقتحام قوة من جيش الاحتلال لقرية طرنجة، الواقعة داخل المنطقة العازلة، وتمركزت بالقرب منها، على تل أحمر الشرقي، وقامت باقتلاع الأشجار وشق طريق من الحدود مباشر إلى التل، وبناء المتاريس، وتثبيت غرف جاهزة على التل. وأعلن جيش الاحتلال، عبر مكبرات الصوت، أن المنطقة أصبحت "عسكرية وممنوع الاقتراب منها".

- توغل قوة من جيش الاحتلال عند بلدة كودنة، وقامت بتدمير أكثر من 50 دونماً من الأراضي الزراعية والحراجية، مما أثار حالة من الخوف والذعر بين الأهالي.

- توغل قوات من جيش الاحتلال في مناطق جديدة داخل حرش بلدة جبثا الخشب، الواقعة قرب الحدود مع الجولان المحتل، وأنشأ نقاطاً عسكرية جديدة داخل الحرش وقامت بتجريف الأشجار وفتح طريق من الحرش على امتداد 3 كيلومترات داخل الأراضي السورية.

المصادر:

تجمع أحرار حوران: توغل جديد لقوات الاحتلال الإسرائيلي في ريف القنيطرة.

المرصد السوري لحقوق الانسان: القوات الإسرائيلية تواصل عمليات التوغل في قرى ريف القنيطرة وتعتبرها مناطق عسكرية.

العربي الجديد: الجيش الإسرائيلي يتوغل مجدداً في القنيطرة ويحتل تلاً استراتيجياً.

الأربعاء- 08.01.2025

- توغل قوات من جيش الاحتلال إلى منطقة بلدات العشة وأبو غارة ومزرعة الحيران في ريف القنيطرة الجنوبي، وقامت بتدمير مواقع عسكرية كانت تتبع لجيش الأسد، كما قامت بتدمير أعمدة الكهرباء، وتجريف الطرقات المؤدية إلى هذه المعسكرات، واقتلاع أشجار زيتون وأشجار حرشيه. بعدها قامت بالانسحاب باتجاه محيط بلدة العشة الملاصقة للحدود مع الجزء المحتل من الجولان.

- اعتقال جيش الاحتلال للناشط والمحامي السوري محمد فياض من أهالي مدينة القنيطرة، والصحافي الفرنسي سيلفان مير كاديه، والصحافي يوسف غريبي، أثناء محاولتهم الدخول إلى بلدة الحميدية، القريبة من حدود الجولان المحتل، وصادرت المعدات التي كانت بحوزتهم، وفي وقت متأخر تم اطلاق سراحهم.

- توغل قوات من جيش الاحتلال في عدة بلدات حدودية، منها قرية طرنجة، وقامت بتفتيش وتمشيط الأراضي الزراعية على جانب طريق طرنجة-حضر.

- توغل قوة من جيش الاحتلال، وقامت بالسيطرة على موقع "التلول الحمر".

المصادر:

الميادين: الاحتلال الإسرائيلي يعزز نقاطه في التلال الاستراتيجية ...

العربي الجديد: الجيش الإسرائيلي يتوغل مجدداً في القنيطرة ويحتل تلاً استراتيجياً.

المرصد السوري لحقوق الانسان: مدعومة بالدبابات.. القوات الإسرائيلية تتوغل في قرى جديدة في ريف القنيطرة الجنوبي.

سنا الوكالة السورية للأخبار: قوات الاحتلال الإسرائيلي تتوغل نحو بلدات جديدة في ريف القنيطرة

تلفزيون سوريا: الاحتلال الإسرائيلي يعتقل محامياً سورياً وناشطاً فرنسياً في القنيطرة.

الأربعاء 15.01.2025

- توغّل قوة من جيش الاحتلال، مكونة من نحو 30 عسكرياً و3 جرافات و3 دبابات، باتجاه بلدة بدعا القريبة من مطار المزة العسكري بدمشق، وقامت بأعمال حفر وشق طرق ترابية تبدأ من حدود الجولان المحتل باتجاه منطقة الدريعات، وأثناء ذلك، دمرت الجرافات الإسرائيلية أراضي زراعية تابعة للقرى، منها قرية المليحة وقرية داريا، ما جعلها غير صالحة للاستخدام.

- توغّل قوات من جيش الاحتلال إلى قرى العشة والحيران وأبو غارا ومزرعة الحيران في محافظة القنيطرة وألحقت أضراراً بمناطق سكنية مدنية، ودمرت الدبابات أراضي زراعية وأعمدة كهرباء، بالإضافة إلى قطع الأشجار على جانبي الطرق التي مرت بها.

- دخول قوات من جيش الاحتلال إلى قريتي جملة ومعربة في حوض اليرموك جنوبي محافظة درعا.

- قتل جيش الاحتلال، بواسطة مُسيرةٍ ثلاثة أشخاص مدنيين، بينهم السيد عبدو الكومة، مختار قرية غدير البستان، التابعة لمحافظة القنيطرة.

المصادر:

عربي 21: توغل إسرائيلي جديد على بعد 20 كلم من دمشق يقلق السوريين (صور)

الشرق الأوسط: إسرائيل تزود قواتها في الأراضي السورية بتجهيزات وغرف شتوية مؤشرات على مواصلة الاحتلال لفترة طويلة.

المدن: إسرائيل تتوغل بسوريا.. وتستهدف رتلاً لإدارة العمليات العسكرية.

التلفزيون السوري: الاحتلال الإسرائيلي يعلن الاستيلاء على 3300 قطعة عسكرية من سوريا.

المرصد السوري لحقوق الانسان: توغل إسرائيلي واسع في قرى حدودية بين درعا والقنيطرة يثير قلق الأهالي.

المسار الاخباري: 20 كلم من دمشق: توغل إسرائيلي جديد يقلق السوريين.

العربي الجديد: 3 قتلى في قصف جوي إسرائيلي على القنيطرة السورية

الثلاثاء 21.01.2025

أقام جيش الاحتلال 7 نقاط عسكرية، في محافظة القنيطرة داخل وخارج المنطقة العازلة وذلك في إطار نشاطه العسكري، الذي تقوم به القوات الإسرائيلية منذ أشهر لتحسين وتعزيز وجودها في المنطقة.

المصدر:

المرصد السوري لحقوق الانسان: مقابل الجولان السوري المحتل.. القوات الإسرائيلية تثبت 7 نقاط استراتيجية في ريف القنيطرة.

الثلاثاء 30.01.2025

- قام جيش الاحتلال بإحراق مبنى محافظة القنيطرة.

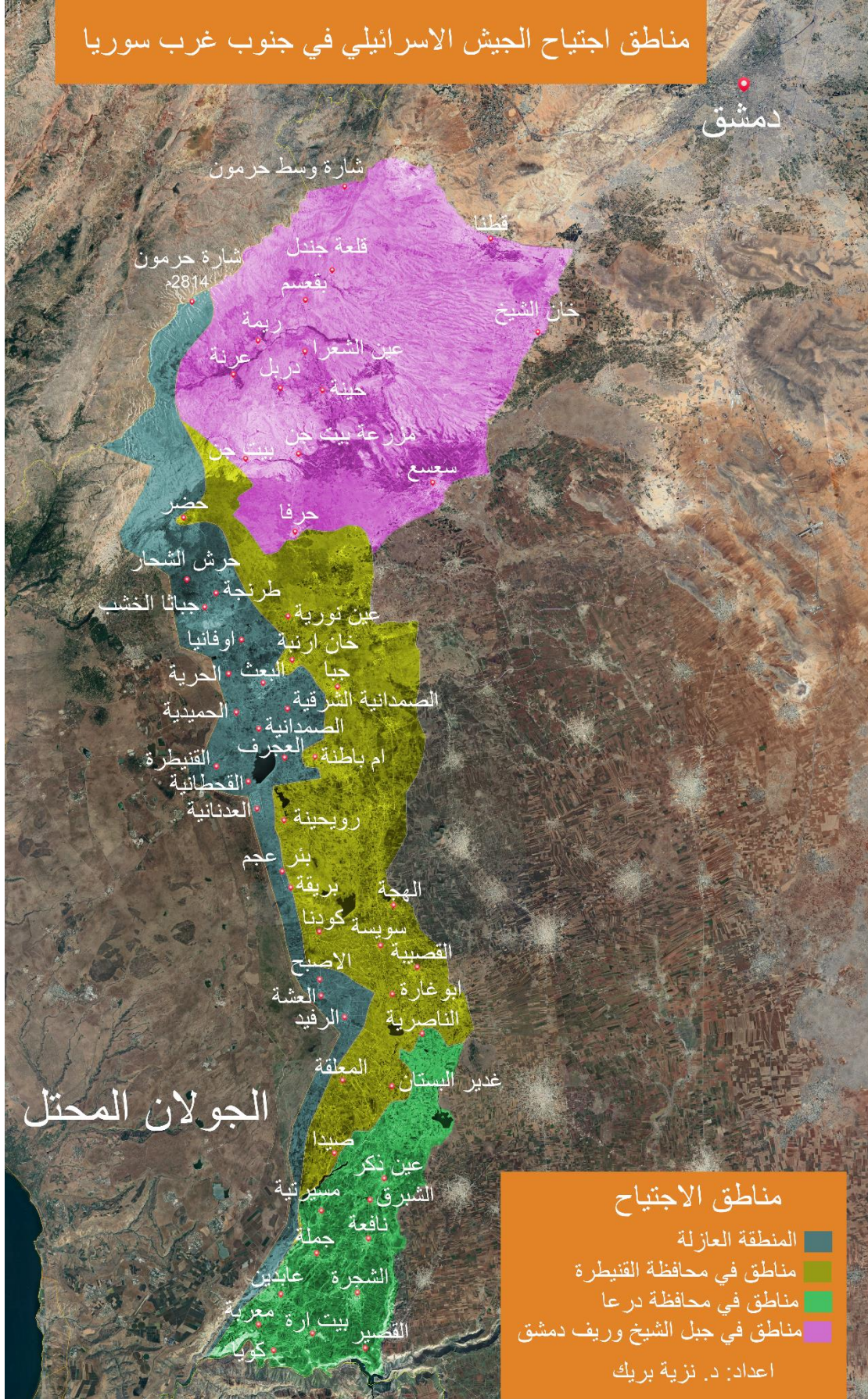
- قوات من جيش الاحتلال دخلت الأراضي الزراعية في منطقة حوض اليرموك: ومنعت الأهالي من زراعتها.

المصادر:

التلفزيون السوري: الاعتداءات متواصلة.. جيش الاحتلال الإسرائيلي يحرق مبنى محافظة القنيطرة.

عرب جورنال: سوريا ... الاحتلال الإسرائيلي يحرق مبنى محافظة القنيطرة ويواصل تجريف الأراضي.

مناطق اجتياح الجيش الاسرائيلي في جنوب غرب سوريا



الاستيلاء على مصادر المياه

إسرائيل، ومنذ قيامها، لم تُعلن يوماً عن أهدافها ونواياها الحقيقية، فيما يخص الصراع مع محيطها العربي، بل تلجأ دائماً إلى تسويق توغلاتها العسكرية وتوسيع سيطرتها على الأرض تحت مُسميات أمنية. طالما كانت مصادر المياه في المنطقة العربية محط أطماع الفكر الصهيوني الاستعماري، وقد عبر عن ذلك، كتابيا وشفويا، معظم القادة الصهاينة، قبل أن يتبلور الفكر الصهيوني في نشوء الدولة اليهودية، وبعدها. وعلى رأس هذه الأطماع مصادر المياه في الجولان، في جبل الشيخ، في منطقة حوض اليرموك، إضافة إلى نهر الليطاني في جنوب لبنان.

تشكل الأرض المادة الأهم في استراتيجية الفكر الصهيوني الاستعماري، فهي الحيز الضروري لاستيعاب المهاجرين اليهود والزيادة السكانية. وترتبط إسرائيل وجودها، ليس فقط بامتلاك القوة العسكرية، المُجهزة بأفضل الوسائل والمعدات الحربية، بل وبالسيطرة على مصادر المياه. وفي ظلّ هذه الثنائية (الأرض والماء) شنت إسرائيل عام 1967 حرباً على الدول العربية، انتهت باحتلالها جزءاً من الجولان، وجزءاً من منطقة جبل الشيخ، وبهذا أحكمت سيطرتها على كامل بحيرة طبرية وحوضها الشرقي، وعلى نهر بانياس من منبعه حتى مصبه، إضافة إلى سيطرتها على ضفتي نهر الأردن، من بدايته حتى التقائه بنهر اليرموك، وعلى جزء من نهر اليرموك وحوضه، في حين أن احتلال الضفة الغربية منحها السيطرة على ضفة نهر الأردن الغربية، من نقطة التقائه مع نهر اليرموك حتى مصبه في البحر الميت. احتلال هذه المناطق (عام 1967)، وما تملكه من الثروة المائية، لا تراه إسرائيل كافياً، وبقيت عيونها على مناطق أخرى توفر لها مصادر مائية أخرى، وتضمن أمنها الغذائي على المدى البعيد، إضافة إلى أن سيطرتها على مصادر المياه، يجعلها في موقع أقوى، بحيث يمنحها مساحات أكبر لابتزاز الطرف الآخر والحصول على مكاسب سياسية، واقتصادية، وحتى مناطقية.

تدعي إسرائيل أن توغلاتها العسكرية في العمق السوري، جاءت لدواعي "أمنية - دفاعية، مؤقتة"، إلا أن تصريحات قادتها السياسيين والعسكريين، وممارستها على الأرض تفضح نواياها وأهدافها التوسيعية، فقد أطلق القادة الإسرائيليون على توغل جيشهم في سوريا بعملية "سهم باشان"، هذه التسمية ترمز إلى خرافة يهودية قديمة، تعتبر منطقة جنوب سوريا وشمال الأردن "مملكة قديمة لليهود".، لكنها في الحقيقة تكشف نوايا الدولة العبرية التوسيعية، فقد قال نتنياهو، رئيس الحكومة، بالتزامن مع توغلات الجيش إن "مرتفعات الجولان ستظل إلى الأبد جزءاً لا يتجزأ من دولة إسرائيل"، مشيراً إلى أنه "لا تزال أمام إسرائيل تحديات، لكن نعمل على ترسيخ مكانتها كمركز قوة في المنطقة". وقبل أيام كشف القادة الإسرائيليون عن عزمهم بالسيطرة على عمق 20 كم شرق خط وقف إطلاق النار، والبقاء هناك لفترة طويلة.

لم يقتصر توغل الجيش الإسرائيلي في الأراضي السورية على احتلال التلال الاستراتيجية، وإنشاء حتى الآن أكثر من 12 نقطة عسكرية، بل ذهب إلى الاستيلاء على مصادر المياه المتواجدة في المنطقة، حيث توغلها في منطقة جبل الشيخ، وضع منابع نهر الأعوج (عند قرية عرنة) تحت سيطرتها، وتوغلها في محافظة القنيطرة، أصبحت كل السدود المائية المنتشرة على طول وادي الرقاد تحت سيطرتها، وأما توغلها في ريف درعا الغربي يهدف إلى السيطرة على السدود الغربية في محافظة درعا، وأهمها سد الوحدة.

سيطرة جيش الاحتلال على السدود المائية في جنوب غرب سوريا

سدود محافظة القنيطرة:

- **سد المنطرة**، يقع داخل المنطقة العازلة، شرق مدينة القنيطرة، وهو أكبر السدود في محافظة القنيطرة. وتبلغ سعته حوالي 40.2 مليون متر مكعب.
- **سد الرويحينة**، يقع عند الحدود الشرقية للمنطقة العازلة، عند الطرف الشمالي لقرية رويحينة، وتبلغ سعته المائية 1.03 مليون متر مكعب.
- **سد بريقة**، وهو سد صغير، يقع جنوب شرق قرية بريقة، الواقعة بمحاذاة المنطقة العازلة، وتبلغ سعته المائية 1.1 مليون متر مكعب.
- **سد كودنا**، يقع شمال شرق قرية كودنا، الواقعة بمحاذاة المنطقة العازلة. وتبلغ سعته حوالي 31.0 مليون متر مكعب.
- **سد الهجة**، يقع شرق سد كودنا، شمال قرية الهجة، تبلغ سعته حوالي 1.0 مليون متر مكعب.
- **سد غدير البستان (سد الناصرية الكبير)**، يقع شرق المنطقة العازلة، غرب قرية الناصرية، وشمال قرية غدير البستان. وتبلغ سعته حوالي 10.8 مليون متر مكعب.

سدود محافظة درعا:

- وفق المرصد السوري لحقوق الإنسان، الذي يوثق الأحداث في سوريا، فقد توغلت قوات الاحتلال بعمق تسع كيلومترات داخل ريف درعا في جنوب سوريا، وقال المرصد، إن "القوات الإسرائيلية دخلت قرية كويا، وقرية القصير، التي تقع مباشرة عند سد الوحدة التاريخي، على الحدود السورية-الأردنية، وتمركزت في مواقع استراتيجية، بعد تحذيرات للسكان بتسليم السلاح. التوغلات الإسرائيلية شملت كل مناطق السدود الغربية في محافظة درعا، وهي:
- **سد الرقاد**: يقع شرق قرية صيدا، عند حدود محافظة درعا ومحافظة القنيطرة من الجهة الغربية، وتبلغ سعته حوالي 31.0 مليون متر مكعب.
- **سد تسيل (سد الجبيلية)**: يقع شمال بلدة تسيل في ريف درعا الغربي. وتبلغ سعته حوالي 6.6 مليون متر مكعب.
- **سد الشبرق**: يقع شمال شرق قرية الشبرق، عند الحدود الغربية لمحافظة درعا.
- **سد سحم الجولان**: يقع شرق قرية نافعة، وشمال غرب قرية سحم الجولان، في محافظة درعا، وتبلغ سعته المائية حوالي 20 مليون متر مكعب.
- **سد عابدين**: سد صغير، يقع شرق قرية عابدين في محافظة درعا، لكن يستمد مياهه عبر قناة تحويلية من وادي الرقاد، وتبلغ سعته حوالي 5.56 مليون متر مكعب.
- **سد الوحدة**: وهو مشروع مشترك بين سوريا والأردن، يقع على نهر اليرموك، وتبلغ سعته المائية 110 مليون متر مكعب.

لا شك أن سيطرة قوات الاحتلال على هذه الموارد المائية، تحمل معها انعكاسات خطيرة على المجتمع المحلي، ليس فقط في المناطق التي توغلت فيها، بل يتعدى حدود هذه المناطق، ومن هذه الانعكاسات:

- الاحتياجات المائية لملايين السوريين، ومنهم سكان العاصمة دمشق، ستكون تحت رحمة سلطة الاحتلال.
- تهديد الأمن الغذائي (الانتاج الزراعي والثروة السمكية في السدود)، وهو تهديد وجودي، خاصة وأن محافظة القنيطرة ومحافظة درعا يتحملان النصيب الأكبر في تأمين السلة الغذائية، لسكان العاصمة دمشق والمدن القريبة منها.
- سيطرة الاحتلال على سد الوحدة، سيهدد الأمن المائي \الغذائي لسكان الأردن في منطقة اليرموك.
- سلطة الاحتلال ستستخدم سيطرتها على مصادر المياه لابتزاز السلطة الجديدة في سوريا، إضافة لابتزاز السكان المحليين، خاصة وأن غالبيتهم يعتمدون في معيشتهم على القطاع الزراعي.
- من جانب آخر تعمل إسرائيل دائماً وبقوة على تعزيز الاستيطان في الجولان، ولا شك أنها تخطط لتوظيف هذه الموارد المائية الجديدة، في تعزيز اقتصاد المستوطنات القائمة، والعمل على تجهيز البنية التحتية لاستجلاب مستوطنين جدد.

السدود المائية التي احتلتها اسرائيل
في محافظة القنيطرة ومحافظة درعا

دمشق

جبل الشيخ

سد المنطرة

سد الرويحينة

سد الهجة سد بريقة

سد كودنا

سد الناصرية /

غدير البستان

سد تسيل

سد الرقاد

سد الشبرق

سد سحم الجولان

سد عابدين

سد الوحدة

الجولان المحتل

المنطقة العازلة

اعداد: د. نزية بريك

طريق "سوفيا 53"

طريق "سوفيا 53" هو مشروع يُنفذه جيش الاحتلال، وقد بدأ العمل عليه في أيلول عام 2022، حيث توغلت قوات من جيش الاحتلال إلى داخل الأراضي السورية، وشرعت ببناء "طريق أمّني"، يبدأ في المنطقة العازلة، عند سفوح جبل الشيخ، قبالة بلدة مجدل شمس المحتلة، وعند أعلى التلة المقابلة، ينحدر جنوباً، يمر قُرب قرية جببانا الخشب، وقد وصل العمل في المرحلة الأولى إلى ما بعد قرية أوفنايا، واليوم، حسب مصادر محلية وصلت الأعمال على هذا الطريق إلى محيط بلدة الرفيد. على طول مسار الطريق تقوم قوات الاحتلال ببناء "سياج أمّني" وحفر خندق، فقد أظهرت صور الأقمار الصناعية التي التقطتها "بلانت لابس" مشروع بناء على طول "خط ألفا"، وهو الحدّ الغربي للمنطقة العازلة، وحسب تحليل صحيفة فاينانشال تايمز لصور الأقمار الصناعية، وصل عرض الخندق في بعض الأماكن إلى 20 متراً، ويبلغ عمق الخندق بين خمسة أمتار إلى سبعة أمتار، كما أظهرت الصور أكثر من 8.0 كم من البناء على طول "خط ألفا"، ونقاط مراقبة، تتوزع على مسافة حوالي 1 كم بين كل نقطة مراقبة وأخرى، مع وجود جنود وطرق إمداد وإخلاء عسكري. رافق تنفيذ هذا الطريق، قيام قوات الاحتلال بتجريف مساحات واسعة من الأراضي الزراعية في الجانب السوري، واقتلاع الكثير من الأشجار المثمرة والحرش، إضافة إلى تقييد حركة المدنيين في البلدات السورية.

تؤكد التقارير أنّ قوات الاحتلال تهدف من خلال هذه التحركات إلى التمركز داخل الأراضي السورية، شرق خط فك الاشتباك "خط ألفا"، لتعزيز سيطرتها على المنطقة التي توغلت فيها، مخالفة بذلك اتفاقية فك الاشتباك التي تم توقيعها بين سوريا وإسرائيل في 31 أيار/ 1974؛ تنفيذاً لقرار مجلس الأمن 338 الصادر في 22 تشرين الأول/ 1973.

والذي يدعو:

- 1- جميع الأطراف المشتركة في القتال الدائر حالياً إلى وقف إطلاق النار بصورة كاملة، وإنهاء جميع الأعمال العسكرية فوراً في مدة لا تتجاوز 12 ساعة من لحظة اتخاذ هذا القرار وفي المواقع التي تحتلها الآن.
 - 2- جميع الأطراف المعنية إلى البدء فوراً بعد وقف إطلاق النار، بتنفيذ قرار مجلس الأمن رقم 242 (1967) بجميع أجزائه.
 - 3- يقرر أن تبدأ فور وقف إطلاق النار وخلالها، مفاوضات بين الأطراف المعنية تحت الإشراف الملائم بهدف إقامة سلام عادل ودائم في الشرق الأوسط.
- المصدر: قرارات الأمم المتحدة بشأن فلسطين والصراع العربي - الإسرائيلي، المجلد الأول 1947 - 1974" (بيروت: مؤسسة الدراسات الفلسطينية، 1993)، ص 210 .

اتفاقية "فض الاشتباك" بين سوريا وإسرائيل - عام 1974

في عام 1974، تم التوصل لاتفاق بين سوريا وإسرائيل، بإشراف الأمم المتحدة، وكل من الولايات المتحدة والاتحاد السوفييتي، يقضي برسم خط فك الاشتباك العسكري بين الجانبين، شملت الاتفاقية تفاصيل تحديد مواقع القوات العسكرية لكل من سوريا وإسرائيل على طول خط "A" وخط "B"، بحيث تُشكّل المنطقة الواقعة بين الخطين، ما يسمى بالمنطقة العازلة، منطقة "فض الاشتباك". وتم اطلاق اسم "ألفا" على الخط "A"، واسم "برافو" على الخط "B".

اتفاقية فصل القوات (فض الاشتباك) تم توقيعها بين إسرائيل وسوريا في 31 مايو/ أيار 1974، وبموجبها انتهت حرب تشرين الأول \ أكتوبر - 1973 وفترة الاستنزاف، التي أعقبت الحرب على الجبهة السورية. وتقرر في الاتفاقية انسحاب إسرائيل من مناطق جبل الشيخ كافة، التي احتلتها في الحرب، إضافة إلى مساحة نحو 25 كلم مربعا تشمل محيط مدينة القنيطرة وغيرها من المناطق الصغيرة التي تم احتلالها في حرب 5 حزيران / يونيو 1967.

تُص الاتفاقية على فصل القوات وفق المبادئ التالية:

- المنطقة العازلة: تقع بين الخطين "A" و" B" ، وهي منطقة فاصلة بين القوات الإسرائيلية والسورية، تُشرف عليها قوة مراقبة فض الاشتباك التابعة للأمم المتحدة(UNDOF) .
- كل القوات الإسرائيلية تبقى غرب الخط "A" (الخط الغربي) المحدد على الخريطة، باستثناء منطقة القنيطرة التي تظل غرب الخط "A1" .
- تُدار جميع الأراضي الواقعة شرق الخط "A" (الخط الغربي) من قبل السلطات السورية، ويسمح بعودة المدنيين السوريين إلى هذه المناطق.
- تتمركز القوات السورية شرق الخط "B" (الخط الشرقي)، وتحفظ بقوات محدودة في هذه المنطقة.
- تلتزم كل من الدولتين (سوريا وإسرائيل) بتقليل القوات والتسليح في مناطق محددة على جانبي خطي "A" و" B" .
- سوريا وإسرائيل ستراعيان بدقة وقف إطلاق النار، وستمتنعان عن جميع الأعمال العسكرية فور توقيع هذه الوثيقة.
- لا يُعد هذا الاتفاق اتفاقية سلام نهائي، رغم أنه خطوة نحو سلام دائم، على أساس قرار مجلس الأمن رقم 338 المؤرخ في 22 أكتوبر 1973.

المصدر:

النص باللغة الإنجليزية:

United Nations Peacemaker: <https://peacemaker.un.org/en/node/9424>

النص باللغة العربية:

الموسوعة التفاعلية للقضية الفلسطينية: اتفاقية حول الفصل بين القوات الإسرائيلية والقوات السورية.

<https://shorturl.at/dZAvX>



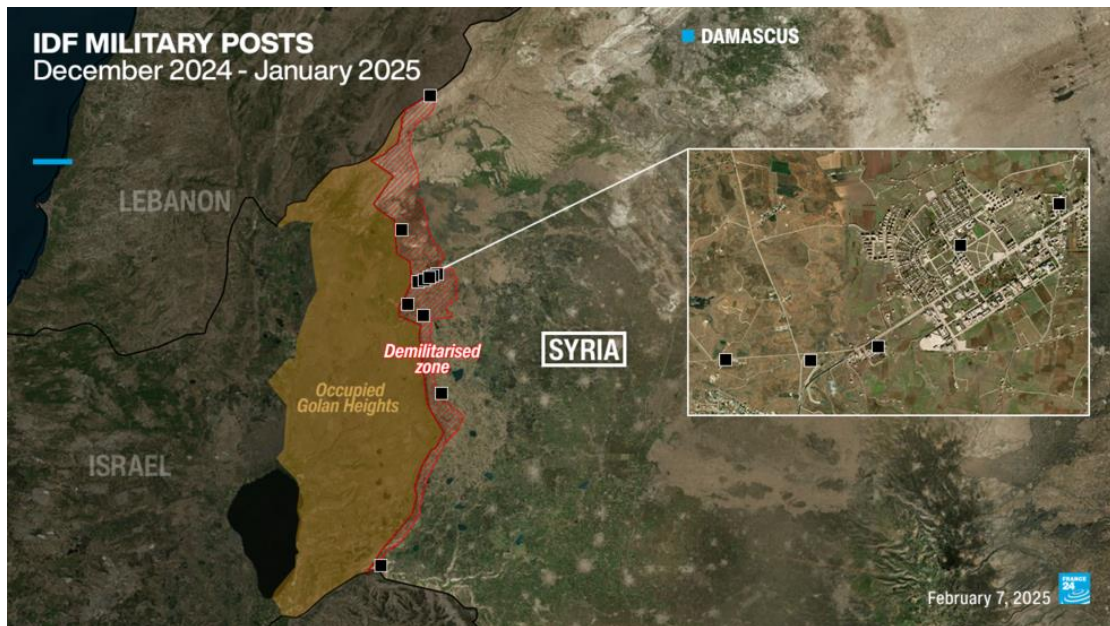
سكان قرية الحرية، أجبرتهم قوات الاحتلال الخروج من منازلهم، في محاولة لطردهم من القرية - وكالة فرانس - 24



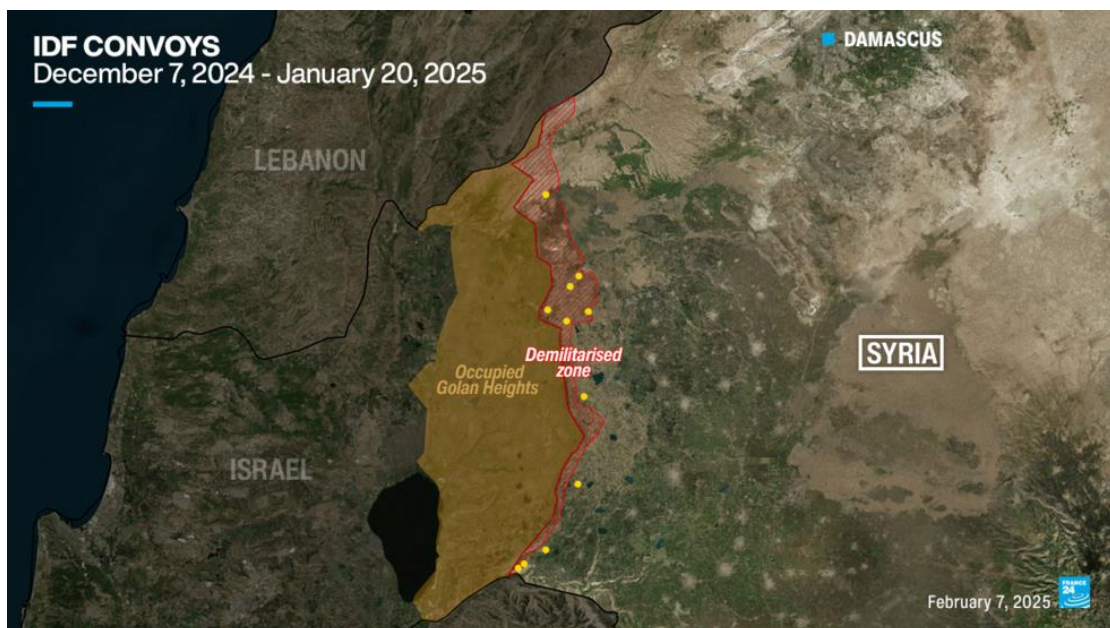
صورة لمقطع من الخندق الذي تحفره قوات الاحتلال في المنطقة العازلة في الجولان- تصوير فرانس-24



صورة الأقمار الصناعية: أعمال البناء والحفر لجيش الاحتلال في الجولان المحتل. أسوشيتد برس/بلانيت لابس .



Using satellite imagery and photos published on social media by IDF soldiers and local residents, FRANCE 24 identified at least 10 Israeli military posts established since December 2024 – eight within the buffer zone and two further east, inside Syrian territory. © Observers.



Six of the 12 IDF convoys geolocated by FRANCE 24 between December 7, 2024 and January 20, 2025 were found east of the buffer zone, inside Syrian territory. Observers.



A drone image published on social media on January 21, 2025 shows what appears to be a military base under construction by the IDF inside the buffer zone. The FRANCE 24 Observers have geolocated the site 620 metres inside the demilitarised zone. © Observers.



توغل دبابات جيش الاحتلال في محيط مدينة البعث، وتدمير البنية التحتية. (المنار).



Israeli soldiers blocking roads and restricting movement in and out of Syrian villages on the road leading to Quneitera. <https://www.dropsitenews.com/p/israel-syria-occupation-golan>

من خلال تصريحاتها الإعلامية، تبرز إسرائيل اعتداءاتها العسكرية على سوريا، والتي شملت تدمير المنشآت العسكرية التي تحتوي على أسلحة متقدمة، ومراكز بحوث ودراسات عسكرية، ومنظومات الدفاع الجوي وذخائر للطيران، إضافة إلى السفن الحربية ومنظومات رادار، لمنع التهديدات المحتملة في حال وقوع هذه الأسلحة في يد المعارضة بعد سقوط نظام الأسد، وأما توغلاتها البرية، والتي وصلت إلى بُعد نحو 20 كم من جنوب غرب العاصمة دمشق، فتبررها بتشكيل خط دفاعي متقدم داخل الأراضي السورية، لتعزيز السيطرة على المنطقة الحدودية، ومنع أي طرف داخل الأراضي السورية من كشف المواقع العسكرية الإسرائيلية، لكن يبدو أن الهدف من هذه الاعتداءات العسكرية، هو تحويل سوريا (بعد نظام الأسد) إلى دولة منزوعة السلاح، وحرمانها من القدرة العسكرية لاستعادة أراضيها المحتلة، أو ردع إسرائيل من الاعتداء عليها. وتقول ميراف زونسزين، المحللة البارزة في مجموعة الأزمات الدولية: "إن هذا الأمر يشكل في الواقع جزءاً من سياساتها التوسعية. فإسرائيل لديها تعريف متزايد للأمن والدفاع، وحدود متزايدة التوسع. ولديها حدود متزايدة التوسع في غزة، وفي الضفة الغربية، والآن في سوريا ولبنان."

في عام 1967 احتلت إسرائيل 1250 كم مربع من الجولان، وفي عام 1981 ضمت هذا الجزء إلى سلطتها، واعتبرته "جزءاً لا يتجزأ" من الدولة العبرية (الوطن القومي لليهود).

أطلق قادة الاحتلال على عمليات توغلمهم العسكري في سوريا اسم "سهم باشان"، وهو اسم يرمز إلى نصوص توراتية قديمة، تتحدث عن مملكة استوطنها اليهود، تدعى مملكة باشان، وملكها يدعى عوج، وامتدت حدودها من وادي ارنون إلى جبل حرمون"، وهي اليوم منطقة شمال الأردن، وجنوب سوريا (حوران وجبل العرب واللجاة)، إضافة إلى جبل الشيخ. يبدو أن إطلاق دولة الاحتلال اسم "سهم باشان" على توغلاتها العسكرية في الأراضي السورية، يحمل في طياته أهدافاً توسعية- استعمارية، فمنطقة الجولان وحوران وجنوب لبنان (حتى نهر الليطاني) طالما كانت ضمن أطماع الحركة الصهيونية في تحقيق مشروعها الاستعماري- الاستيطاني في المنطقة العربية. وحين أعلن نتنياهو اسقاط اتفاقية "فض الاشتباك"، وأمر الجيش باحتلال المنطقة العازلة، كان قد قال: أن هذا "يخلق فرصاً جديدة ومهمة جداً لدولة إسرائيل". على جانب آخر عادت وسائل اعلام عبرية في الفترة السابقة، إلى الحديث عن الأراضي التي اشتراها البارون روتشلد ومنظمة أحباء صهيون "خوفي تسيون" نهاية القرن التاسع عشر، في منطقة حوران، والتي تبلغ مساحتها 88 ألف دونم، بغرض الاستيطان، وفي عشرينيات القرن العشرين، انتقلت هذه الأراضي إلى ملكية "جمعية الاستيطان اليهودي في أرض إسرائيل" (PICA)، التي أسسها البارون وسيطرت عليها عائلة روتشيلد. وإسرائيل تدعي بحقها في السيطرة على هذه الأرض، وقد سمحت لمستوطنين متشددين بزيارة جبل الشيخ، وقراءة نصوص تلمودية توراتية، تعيد إحياء فكرة الاستيطان والأحقية بهذه المنطقة.

تسعى إسرائيل إلى فرض وقائع جديدة على الأرض بالقوة العسكرية، في ظل توافر الدعم والغطاء الأمريكي غير المحدود، ومعها الدول الغربية، وتواطؤها مع جرائم إسرائيل في غزة، وحماية حروبها التوسعية في المنطقة، وقد عبّر الرئيس الأمريكي ترامب عن دعمه سياسة الاحتلال التوسعية بقوله سابقاً "مساحة إسرائيل صغيرة ويجب توسيعها". بالمقابل انشغال السلطة الجديدة في سوريا بالمرحلة الانتقالية، تراه دولة الاحتلال فرصة للتوسع، بتحويل التوغلات العسكرية إلى احتلال دائم، يمتد من جبل الشيخ شمالاً، إلى ما يُسمى "المثلث الحدودي السوري-الأردني-الإسرائيلي" جنوباً. وهذا ما تؤكد التقارير، عن إقامة جيش الاحتلال قواعد عسكرية ثابتة، ومحاولاته تهجير السكان المحليين من قراهم، إضافة إلى سيطرتها على مصادر المياه.

تحمل الأعمال العسكرية لجيش الاحتلال في طياتها تداعيات بعيدة المدى، تطال الاستقرار الإقليمي، والتحديات القانونية، حيث تُشكل انتهاكاً لاتفاقية فك الاشتباك التي تم توقيعها بين سوريا وإسرائيل في 31 أيار/ 1974؛ تنفيذاً لقرار مجلس الأمن 338 الصادر في 22 تشرين الأول/ 1973، وتحديداً مباشراً للمبادئ الأساسية للقانون الدولي، خاصة تلك المتعلقة بالسيادة وحظر الاستيلاء على الأراضي بالقوة، ووفقاً لمبادئ اتفاقية فك الاشتباك، فإن توغلات جيش الاحتلال في الأراضي السورية، تُعتبر انتهاكاً فاضحاً لهذه الاتفاقية الدولية، وانتهاكاً مباشراً للمادة 2.4 من ميثاق الأمم المتحدة، الذي "يحظر استخدام القوة والتهديد ضد السلامة الإقليمية واستقلال السيادة لأي دولة".

مصادر للاطلاع على المزيد من تفاصيل توغلات جيش الاحتلال في الأراضي السورية:

توثيقات المرصد السوري لحقوق الانسان لتوغلات جيش الاحتلال في الأراضي السورية:

21.09.2024

- إسرائيل تزيل الألغام قرب الجولان السوري المحتل والمجموعات الموالية لإيران تتواري في المنطقة.

22.09.2024

- بعد تفجيرها للألغام.. إسرائيل تحفر خندقاً وتنشئ عدة نقاط مراقبة قرب الجولان السوري المحتل.

25.09.2024

- إشارة لتوغل بري.. إسرائيل تفتتح ممرات وتعزز تواجدها العسكري قرب خط وقف إطلاق النار في الجولان السوري المحتل.

30.09.2024

تزامناً مع التصعيد الإسرائيلي العنيف على سوريا.. تحركات للقوات الإسرائيلية قرب الشريط الحدودي مع الجولان السوري المحتل.

03.10.2024

- بعد تحركات عسكرية قرب خط وقف إطلاق النار.. إسرائيل تستهدف ريف القنيطرة قرب الجولان السوري المحتل.

11.10.2024

- تصاعد مستمر للتحركات الإسرائيلية عند الحدود مع الجولان السوري المحتل.. تحليق للطيران وفتح ممرات وإزالة حقول ألغام.

13.10.2024

- التحركات الإسرائيلية في الجولان المحتل مستمرة منذ 22 أيلول الفائت.

14.10.2024

- القوات الإسرائيلية تقصف قرية قرب منطقة الجولان السوري المحتل.

15.10.2024

- إسرائيل توغلت في الأراضي السورية في 22 أيلول الماضي.

- التوغل الإسرائيلي قرب الجولان السوري المحتل.. ما أسباب تداوله بعد نحو شهر من حدوثه.

- بعمليات الحفر والتجريف وإزالة الألغام.. القوات الإسرائيلية تنشط في المنطقة المحاذية لخط وقف إطلاق النار في الجولان السوري المحتل.

16.10.2024

القوات الإسرائيلية في 22 أيلول الفائت تقدمت 300 متر قرب منطقة جباتا الخشب في ريف القنيطرة.

22.10.2024

تزامناً مع استمرار عمليات الحفر بمحاذاة المنطقة المنزوعة السلاح.. المدفعية الإسرائيلية تستهدف موقعا قرب الجولان السوري المحتل.

29.10.2024

- تفجير حقل ألغام في الجولان السوري المحتل.. إسرائيل تواصل عمليات الحفر بمحاذاة المنطقة منزوعة السلاح.
- الثانية خلال أيام.. القوات الإسرائيلية تستهدف بالمدفعية الثقيلة ريف القنيطرة قرب الجولان السوري المحتل
- تزامناً مع تحليق طائرات يرحح أنها إسرائيلية.. انفجار يدوي في تل الجابية بريف درعا قرب الجولان المحتل.

04.12.2024

- قوة إسرائيلية تتوغل داخل سوريا وتعتقل مواطنين في ريف القنيطرة.

08.12.2024

- إسرائيل تسيطر على مرابصد عسكرية فارغة في مرتفعات جبل الشيخ.. طيرانها الحربي يواصل تدمير المواقع العسكرية والأمنية لقوات النظام السابق في دمشق.
- للمرة الأولى بعد سقوط النظام.. غارات جوية إسرائيلية تستهدف عدة مواقع في ريفي درعا والقنيطرة.
- وسط تصعيد ميداني.. قوات إسرائيلية تتوغل في ريف القنيطرة وتقتل شاباً وتعتقل العديد من المدنيين.

09.12.2024

- بعد توغل قواتها داخل الأراضي السورية.. إسرائيل تدمر مواقع عسكرية قرب الجولان السوري المحتل وفي ريف دمشق.

11.12.2024

- القوات الإسرائيلية تقتل مواطناً في ريف دمشق الغربي.

12.12.2024

- بعد تنفيذها 352 غارة جوية داخل الأراضي السورية.. توغل إسرائيلي في القنيطرة يثير النزوح والخوف بين السكان.
- بعد توغلها بجنود وآليات عسكرية.. القوات الإسرائيلية تجبر الأهالي على إخلاء منازلهم في بلدتين بريف القنيطرة.

14.12.2024

- بعد تفجير موقع عسكري سابق.. القوات الإسرائيلية تنسحب من بلدة وتعيد انتشارها في ريف القنيطرة.

15.12.2024

- القوات الإسرائيلية تقطع أحد الطرق عند الحدود الإدارية بين القنيطرة ودرعا بالقرب من الجولان السوري المحتل.

16.12.2024

- تزامناً مع تفجير حقل ألغام غرب القنيطرة.. إسرائيل تتوغل في ريف درعا بالقرب من الجولان السوري المحتل.

17.12.2024

- تَوَعَّلَ إسرائيلي جديد واستباحة برية وانتهاك للأراضي السورية.

18.12.2024

- القوات الإسرائيلية تتوغل في ريف درعا وتتمركز في مواقع استراتيجية قرب الحدود السورية – الأردنية.

20.12.2024

- في تطور ميداني جديد.. القوات الإسرائيلية تتوغل وتدخل أطراف بلدة الرفيد في ريف القنيطرة الجنوبي.
- خلال مظاهرة تنديداً بالتوغل الإسرائيلي.. إصابة شاب برصاص القوات الإسرائيلية في قرية معرية بريف درعا الغربي.

21.11.2024

- خلال رعيه للأغنام.. القوات الإسرائيلية تعتقل مواطناً بريف القنيطرة عند الحدود مع الجولان السوري المحتل.

- الأراضي التي توغلت إليها إسرائيل هي أراضي سورية جديدة احتلت..

22.12.2024

- القوات الإسرائيلية تمهل سكان مدينة البعث في القنيطرة لتسليم أسلحتهم وتهدد باقتحام المدينة.

23.12.2024

- استمراراً لتوغلها داخل الأراضي السورية.. القوات الإسرائيلية تثبت نقطة عسكرية مطلة على ريف دمشق الجنوبي.

24.12.2024

- القوات الإسرائيلية تتوغل وتثبت نقاط عسكرية في منطقة سد المنطرة بالقنيطرة.

25.12.2024

- إسرائيل تتوغل خارج حدود المنطقة المنزوعة وتحتل قرى جديدة في ريف القنيطرة وتطالب وجهاء بلدة بتسليم السلاح.

- انتهاكات القوات الإسرائيلية.. جرحى مدنيون برصاص القوات الإسرائيلية في ريف القنيطرة واعتقال شاب من منزله في ريف درعا الغربي.

26.12.2024

- القوات الإسرائيلية ترفع علم إسرائيل على مبنى في مدينة البعث وتنسحب من قرى ريف درعا

27.12.2024

- إسرائيل تقدمت وسيطرت على نحو 300 كيلومتر مربع من الأراضي السورية.

30.12.2024

- إسرائيل تنسحب من السويصة بعد مظاهرات للسكان.

05.01.2025

- القوات الإسرائيلية تتوغل في ريف القنيطرة وترفع سواتر ترابية وتضيق على الأهالي.

07.01.2025

- القوات الإسرائيلية تواصل عمليات التوغل في قرى ريف القنيطرة وتعتبرها مناطق عسكرية.

08.01.2025

- توغلات واعتقالات وتهجير للمدنيين.. منذ فرار الأسد والقوات الإسرائيلية تتوغل عسكرياً داخل الأراضي السورية.

- بعد تجريف موقع.. القوات الإسرائيلية تنسحب من قرية الرفيد في ريف القنيطرة الجنوبي.

- مدعومة بالدبابات.. القوات الإسرائيلية تتوغل في قرى جديدة في ريف القنيطرة الجنوبي.

- أثناء اقترابه من خط وقف إطلاق النار.. إصابة راعي أغنام برصاص الجيش الإسرائيلي بريف القنيطرة.

11.01.2025

- قوة إسرائيلية تتوغل في ريف القنيطرة وتشق طريق نحو نقاط عسكرية في المنطقة.

16.01.2025

- توغل إسرائيلي واسع في قرى حدودية بين درعا والقنيطرة يثير قلق الأهالي.

21.01.2025

- مقابل الجولان السوري المحتل.. القوات الإسرائيلية تثبت 7 نقاط استراتيجية في ريف القنيطرة.

22.01.2025

- بعد تثبيت 7 نقاط عسكرية.. القوات الإسرائيلية تتوغل في قرية وموقع عسكري سابق في ريف القنيطرة.

23.01.2025

- التوغلات الإسرائيلية تتواصل في جنوب سوريا.. تعزيز التحصينات العسكرية وتزايد التوتر في القنيطرة ودرعا.

24.01.2025

- القوات الإسرائيلية تفجر حقل ألغام بريف القنيطرة الغربي.

29.01.2025

- بعد تقدمها نحو مواقع استراتيجية.. إسرائيل تعزز تواجدتها في جبل الشيخ وتنشئ مهبطاً للطيران المروحي.

30.01.2025

- استمراراً لعمليات التوغل.. إسرائيل تستقدم تعزيزات عسكرية وأسلحة ثقيلة إلى ريف درعا.

31.01.2025

- قوة إسرائيلية تتوغل داخل سوريا وتعتقل مواطنين في ريف القنيطرة.

02.02.2025

- النشاطات الإسرائيلية في كانون الثاني.. تثبيت نقاط استراتيجية وتوغل قوات برية في الأراضي السورية.

04.02.2025

- القوات الإسرائيلية تنسحب من بلدة في ريف القنيطرة الجنوبي.

- بالتزامن مع وصول وفد من الأمم المتحدة.. القوات الإسرائيلية تتوغل داخل بلدة بريف القنيطرة الجنوبي.

05.02.2025

- متنقلة بين مدينتي درعا والقنيطرة.. توغلات إسرائيلية متكررة تليها انسحابات.

08.02.2025

- غارات إسرائيلية تستهدف مستودعات في جبال المانع في الكسوة بريف دمشق.
- الطيران الإسرائيلي يقصف 3 مواقع عسكرية في محيط دمشق وسط معلومات عن وقوع قتلى وجرحى.
- لتعزيز مواقعها العسكرية.. قوات إسرائيلية تشق طريقاً جديداً نحو ثكنة الجزيرة في درعا قرب الجولان المحتل.

- استشهاد مواطن وإصابة آخر باستهداف إسرائيلي لسيارة في ريف دمشق.
- أثناء اقترابه من خط وقف إطلاق النار.. إصابة راعي أغنام برصاص الجيش الإسرائيلي بريف القنيطرة.

09.02.2025

- بالتزامن مع عملية توغل في منطقة حوض اليرموك.. مسيرة إسرائيلية تستهدف مستودعات شمال درعا.

- توغل إسرائيلي جديد في القنيطرة.. تدمير موقع عسكري سابق والانسحاب بعد ثلاث ساعات.
- القوات الإسرائيلية تتوغل في ريف القنيطرة وتدمر مخلفات النظام السابق.
- بعد تدمير ترسانة السلاح السوري بنحو 500 غارة.. إسرائيل تستهدف الأراضي السورية 9 مرات منذ مطلع العام 2025.

12.02.2025

- توغل عسكري إسرائيلي جديد في الجنوب السوري.. تعزيزات تدخل صيدا الجولان وتنفذ عمليات تفتيش.

توثيقات موقع درعا 24 لتوغلات جيش الاحتلال في الأراضي السورية:

03/10/2024 [قصف مدفعي إسرائيلي يستهدف محيط قرية الرفيد](#)

11/10/2024 [الجيش الإسرائيلي يصادر مواشي لأهالي درعا](#)

13/10/2024 [الجيش الإسرائيلي يعيد مواشي بعد مصادرتها من قرية معرية](#)

15/10/2024 [تحركات للجيش الإسرائيلي على الحدود مع محافظة القنيطرة](#)

19/10/2024 [قصف بالمدفعية الإسرائيلية على محيط حضر](#)

24/10/2024 [قصف مدفعي إسرائيلي على محيط قرية الرفيد](#)

29/10/2024 [قصف إسرائيلي يستهدف الحدود مع الجولان المحتل](#)

29/10/2024 [قصف إسرائيلي يستهدف تل الجابية غربي درعا](#)

21/11/2024 [إسرائيل تجتاز الحدود وتعتقل مواطن من القنيطرة](#)

08/12/2024 [قصف إسرائيلي ومجلس وزرائه يقرر احتلال جبل الشيخ](#)

[دبابة إسرائيلية تستهدف محيط قرية معرية](#)

[توغل إسرائيلي في مركز محافظة القنيطرة](#)

[قصف إسرائيلي يطال عدة مناطق في محافظة درعا](#)

09/12/2024 [إسرائيل تتجاوز خط وقف إطلاق النار من جهة قرية معرية وتتمركز](#)

- [قتلى وجريح جراء قصف إسرائيلي شمالي درعا](#)
- [إسرائيل تقصف تتركز في نقاط في درعا والقنيطرة](#)
- [10/12/2024 - آخر التطورات بما يخص القوات الإسرائيلية في محيط معربة غربي درعا](#)
- [12/12/2024 - الجيش الإسرائيلي يهدد سكان إحدى قرى حوض اليرموك باجتياحها](#)
- [13/12/2024 - تمركز قوات إسرائيلية على اطراف بلدة جملة غربي درعا](#)
- [15/12/2024 - إسرائيل تفاوض أهالي قرية كويا في حوض اليرموك](#)
- [16/12/2024 - قوات إسرائيلية داخل قرى في حوض اليرموك](#)
- [17/12/2024 - دبابات إسرائيلية تتوغل على الحدود الإدارية بين محافظتي درعا والقنيطرة.](#)
- [19/12/2024 - دعوات لوقف احتجاجية في حوض اليرموك على التوغل الإسرائيلي في المنطقة](#)
- [20/12/2024 - اخر التطورات في قرية معربة بعد المظاهرات ضد التوغل الاسرائيلي واصابة شخص برصاص القوات الإسرائيلية](#)
- [- توغل اسرائيلي في بلدة الرفيد في ريف القنيطرة](#)
- [22/12/2024 - اتفاق بين ممثلين عن أهالي حوض اليرموك والقوات الإسرائيلية يتيح حرية العمل الزراعي](#)
- [25/12/2024 - القوات الاسرائيلية تعتقل شاب من ريف درعا](#)
- [- توغل قوات إسرائيلية في ثكنات في ريف القنيطرة الجنوبي](#)
- [26/12/2024 - قوة إسرائيلية تُقدم على اعتقال شابين من قريا كويا](#)
- [30/12/2024 - تحركات إسرائيلية في القنيطرة وحوض اليرموك بريف درعا](#)
- [02/01/2025 - قوات إسرائيلية تتقدم في محيط سد في القنيطرة وأنباء عن قصف](#)
- [03/01/2025 - تعزيزات إسرائيلية في ثكنة الجزيرة في ريف درعا](#)
- [16/01/2025 - توغل اسرائيلي جديد في قرى في درعا والقنيطرة](#)
- [25/01/2025 - إسرائيل تواصل تعزيز وجودها في ثكنة الجزيرة غربي درعا](#)
- [30/01/2025 - تحرك إسرائيلي جديد في حوض اليرموك غربي درعا](#)
- [31/01/2025 - توغل قوة للجيش الإسرائيلي في القنيطرة](#)
- [02/02/2025 - انسحاب الجيش الإسرائيلي من مبنيين في القنيطرة](#)
- [06/02/2025 - إسرائيل تسمح للمزارعين والنحالين بالنزول للوادي](#)
- [10/02/2025 - تحركات للاحتلال الاسرائيلي في ريف القنيطرة](#)
- [- في تصعيد بري ملحوظ منذ بداية الشهر الحالي.. القوات الإسرائيلية تواصل توغلاتها في جنوب سوريا وتكثف عملياتها العسكرية في ريفي القنيطرة ودرعا.](#)

[12.02.2025 - توغل عسكري إسرائيلي جديد في الجنوب السوري.. قوة إسرائيلية تدخل قرية كودنا في ريف القنيطرة.](#)